

UNIVERSITÀ DEGLI STUDI DI MILANO

selezione pubblica per n. 1 posto/i di Ricercatore a tempo determinato ai sensi dell'art. 24, comma 3, lettera b) della Legge 240/2010 per il settore concorsuale: **08/F1 – Pianificazione e Progettazione Urbanistica e Territoriale**,
settore scientifico-disciplinare ICAR/21 – Urbanistica
presso il Dipartimento di Beni Culturali e Ambientali
(avviso bando pubblicato sulla G.U. n. 35 del 04.05.2021 Codice concorso 4615)

Giulia Fini

CURRICULUM VITAE

(N.B. IL CURRICULUM NON DEVE ECCEDERE LE 30 PAGINE E DEVE CONTENERE TUTTI GLI ELEMENTI UTILI ALLA VALUTAZIONE DEI TITOLI SOTTOPOSTI AL GIUDIZIO DELLA COMMISSIONE)

INFORMAZIONI PERSONALI (NON INSERIRE INDIRIZZO PRIVATO E TELEFONO FISSO O CELLULARE)

COGNOME	FINI
NOME	GIULIA
DATA DI NASCITA	23.07.1980

Di seguito si presenta un profilo sintetico scientifico, didattico e professionale della candidata. Le pagine e le informazioni successive seguono il modello di concorso secondo lo schema Allegato B.

PROFILO SINTETICO

- Laurea, Dottorato
Assegni di ricerca,
Abilitazione

- Architetto, **laureata in Architettura**, “indirizzo Città”, presso la Facoltà di Architettura dell'Università IUAV di Venezia (2006), consegue il titolo di **Dottore di ricerca** in “Progetti e Politiche Urbane” (2010) presso il Dipartimento di Architettura e Pianificazione DiAP del Politecnico di Milano.

- Dall'ottobre 2016 è **Ricercatrice in Urbanistica TD-a** (Settore concorsuale 08/F1) presso il Dipartimento di Architettura e Studi Urbani DASTU del Politecnico di Milano.

- **È abilitata alle funzioni di professore di II Fascia, settore concorsuale 08/F1** Pianificazione e Progettazione urbanistica e territoriale, Abilitazione Scientifica Nazionale ASN 2016-2018, quinto quadrimestre, in data 06.11.2018.

- Dal 2010 al 2014 è stata **assegnista di ricerca** presso il Dipartimento di Architettura e Studi Urbani del Politecnico di Milano (in precedenza DiAP), dove dal 2010 svolge attività di ricerca e didattica in modo continuativo.

- Attività di ricerca:
linee di lavoro

- Le sue attività di didattica e ricerca si concentrano sulla **dimensione spaziale e tecnica del progetto urbanistico contemporaneo**, con attenzione alle **forme e agli strumenti di progetto** alle diverse scale (urbana, metropolitana e territoriale), ai temi progettuali per il territorio contemporaneo e ai processi di rigenerazione. Nel corso degli anni l'attività si è focalizzata su alcune specifiche linee di ricerca e progetto:

- a)** le aree di frangia, i poli funzionali e gli insediamenti specializzati delle regioni metropolitane, in una prospettiva di rigenerazione e qualificazione, anche in relazione a ruolo di queste aree negli assetti territoriali più ampi;

- b)** il ripensamento e la rigenerazione dei luoghi del lavoro, dei distretti terziario-direzionali e delle attrezzature della città contemporanea;

c) la tradizione urbanistica italiana, attraverso lo studio dell'attività scientifica e progettuale di figure di riferimento, come anche il dibattito e le attività riconducibili a specifiche istituzioni.

A queste linee principali, si affiancano altre due modalità peculiari di ricerca e lavoro:

- **l'approfondimento e le occasioni di progettazione in contesti specifici, ma anche la loro osservazione reiterata a distanza di tempo**, mettendo così a fuoco questioni di progetto in evoluzione. Alcuni territori, infatti, sono stati considerati campi significativi e spazi di sperimentazione del progetto urbanistico, per osservare i temi, le forme, e i processi di volta in volta attivati;

- una **riflessione sull'attività e le forme di comunicazione delle riviste scientifiche cartacee e digitali**, a partire dall'esperienza di conduzione di una rivista scientifica sviluppata in prima persona, come strumento di ricerca per documentare i caratteri e le trasformazioni dell'ambiente costruito e del territorio, ma anche come strumenti effettivi per la condivisione e l'avanzamento della ricerca scientifica.

• Collaborazioni,
Affiliazioni, e attività
(selezione)

• Nel campo della ricerca è parte del **Laboratorio di ricerca RAPU+** (Rete Archivi Piani Urbanistici + Progettazione Urbanistica) del DASTU, Politecnico di Milano, e del **Gruppo di Lavoro INU90**, istituito in occasione del Novantennale della fondazione dell'Istituto Nazionale di Urbanistica (INU).

Ha partecipato, fra gli altri, a "**#OpenTaranto**. Concorso Internazionale di idee per la definizione del Piano di Interventi per il Recupero, la Riqualficazione e la Valorizzazione della città vecchia di Taranto" (2017), alla costruzione del **Documento di obiettivi strategici per il Piano Territoriale metropolitano della Città Metropolitana di Bologna** (2019), al gruppo di ricerca AESOP-INTI "Regional Planning and Design. From Theory to Practices" (2019-2020), alla procedura per la selezione dei "**Servizi a supporto della redazione di nuovi strumenti urbanistici comunali del Comune di Modena**" (2016).

È parte dei gruppi di lavoro delle iniziative **Urbanpromo** e **Urbanpromo PhD Green** volti all'individuazione di pratiche e progetti rilevanti nel campo della progettazione urbanistica e territoriale.

È membro del Consiglio Direttivo dell'Istituto Nazionale di Urbanistica, Regione Lombardia.

Ha preso parte come relatore - su invito e selezione - a **numerosi convegni e seminari nazionali e internazionali** organizzati da SIU, INU, AESOP, ISOCARP, AISRe, durante i quali ha presentato le proprie attività di ricerca e di progetto.

Ha partecipato a **numerosi bandi di ricerca finanziata** come componente di gruppi di ricerca: bandi PRIN, FISIR, FIRB, JPI-CLIMATE, PoliSocial, Marie-Curie INTI.

• Docenza universitaria

• A partire dall'a.a. 2011-2012 è **docente** presso la Scuola di Architettura, Urbanistica, Ingegneria delle Costruzioni AUIC del Politecnico di Milano: prima come docente a contratto (2011-2016) e in seguito come docente strutturato RTD-a.

Insegna a partire dall'a.a. 2014-2015 **Urban Design Process Management**, in lingua inglese, Laboratorio Master Plans Studio, all'interno del Master of Science - Laurea magistrale in Urban Planning & Policy Design.

A partire dall'a.a. 2017-2018, insegna **Progettazione urbana**, in lingua italiana, Laboratorio di Progettazione Architettonica, corso di Laurea Magistrale in Architettura, Ambiente costruito, Interni.

Dall'a.a. 2011-2012 all'a.a. 2013-2014 ha insegnato Planning Tools all'interno del Bachelor of Science in Urban Planning.

• Incarichi di
internazionalizzazione

- Per la Scuola AUIC è membro della **Commissione Mobilità Internazionale** ed è referente per il Master of Science - Laurea magistrale in Urban Planning & Policy Design del **Double Degree Program con la Tongji University**, CAUP College of Architecture and Urban Planning, Shanghai.

E' **referente degli scambi Erasmus** con la École Nationale Supérieure d'Architecture de Saint-Étienne (ENSASE) e la UCLouvain - Université Catholique de Louvain (LOCI).

Collabora alla definizione del Double Degree Program, Bachelor in Urban Planning, con la Xi'an Jiaotong University ed è parte del gruppo di docenti selezionati per l'offerta didattica del programma.

- Attività scientifica in corsi di Dottorato e Workshop internazionali

- Presso il Dipartimento di Architettura e Studi Urbani, dall'aprile 2014 al settembre 2019 è stata **tutor del PhD Program** in "Urban Planning Policy and Design" in lingua inglese e **del corso di dottorato** in "Governo e Progettazione del Territorio" in lingua italiana.

- È stata **correlatrice e relatrice di tesi di laurea magistrale e docente in workshop di progettazione internazionali per dottorandi e studenti magistrali**. Tra questi, si richiamano:

- il PhD Research by Design Workshop 2015 "Linking territories. Rurality, landscape and urban borders. Strategies for the western region of Milan" (Politecnico di Milano - Ecole Spéciale d'Architecture de Paris ESA, Milano-Parigi, maggio-settembre 2015);

- la PhD Summer School "Design, planning and architectural Preservation in World Heritage cities and landscapes" (UNESCO Chair in Architectural Preservation and Planning, Politecnico di Milano, settembre 2013 e settembre 2015);

- il workshop internazionale "After urban sprawl. A new alliance between urban and rural" (Provincia di Bologna, Assessorato Pianificazione territoriale e Trasporti, in collaborazione con sei scuole di architettura europee, Bologna, maggio-giugno 2011).

- In precedenza, dal 2006 al 2010 ha collaborato all'**attività didattica** presso lo IUAV di Venezia con i prof. B. Secchi e prof.ssa P. Viganò (corsi di "Tecnica urbanistica" e "Laboratorio di progettazione urbanistica"); dall'a.a. 2009-2010 presso il Politecnico di Milano con prof.ssa P. Gabellini, prof. G. Pasqui, prof. B. Bonfantini ai corsi di "Urban planning & design Studio", "Contemporary cities: Description and projects", "Tecniche urbanistiche"; infine presso l'Accademia di Architettura di Mendrisio, Università della Svizzera Italiana, al corso "Tecniche della progettazione urbanistica" della prof.ssa P. Gabellini.

- Coordinamento e attività in riviste scientifiche

• Dal mese di marzo 2021 è **direttrice della rivista scientifica on-line *Planum. The Journal of Urbanism*** (www.planum.net) di cui è stata in precedenza vice-direttrice (da maggio 2017 -a marzo 2021), caporedattore (da settembre 2011 al maggio 2017) e per la quale aveva collaborato a partire dal 2008, curando in particolare la sezione "Journals & Books". E' revisore per diverse riviste scientifiche (cfr. la parte VI).

Nel 2014 ha contribuito alla **fondazione della Planum Publisher**, marchio editoriale della Associazione Planum, di cui come vice-direttore coordina le attività e la realizzazione di pubblicazioni monografiche scientifiche.

Ha collaborato alla fase iniziale del progetto ***AESOP In-Planning Digital Platform***, progetto internazionale per la costruzione di una piattaforma digitale europea di pubblicazioni scientifiche sui temi della pianificazione urbanistica e degli studi urbani, sostenuto da AESOP - Association of European School of Planning.

- Attività professionali in ambito privato

• **Professionalmente ha collaborato con lo Studio Associato Secchi-Viganò** (prof. B. Secchi e prof.ssa P. Viganò) dal 2007 al 2009; con la **Provincia di Bologna, Settore Pianificazione Urbana e Trasporti** (2007-2008, Responsabili: ing. A. Del Piano, dott. M. Guerzoni); con lo **Studio di Architettura ACZ** (Modena, 2006-2007, Responsabile: prof. M. Agnoletto); con **Mesa Srl**. (Venezia, 2005-2006, Responsabile prof. E. Micelli) e a livello redazionale con *Parametro. Rivista internazionale di Architettura e Urbanistica* (2003-2006, Direttore: arch. G. Gresleri).

- Pubblicazioni recenti

Tra le sue pubblicazioni:

- G. Fini (2021), "Il ripensamento dei poli funzionali specializzati. Un'esplorazione progettuale per la Città metropolitana di Bologna e il suo Piano Territoriale", *Atti della XXIII Conferenza Nazionale SIU*, Planum Publisher, Roma-Milano, in corso di pubblicazione;
- G. Fini (2020), "Clusters of specialized activities and peri-urban spaces in Bologna metropolitan city. A survey on planning instruments, between continuity and innovation", *56th ISOCARP World Planning Congress Proceedings - Post-Oil City Planning for Urban Green Deals*, 08 November 2020 – 04 February 2021, ISOCARP UN-Habitat, pp. 1314-1322;
- G. Fini, S. Armondi (2020), "Changing Spatialities of Employment: Geographies of Industry and Services", in W. Leal Filho, A. Azul, L. Brandli, et al. (eds.), *Sustainable Cities and Communities. Encyclopedia of the UN Sustainable Development Goals*, Springer, Cham, pp.1-13;
- G. Fini (2019), "Aree specializzate e nuovi funzionalismi: il ripensamento dei distretti terziario-direzionali nella città contemporanea", *Territorio*, n.90, pp. 108-119;
- G. Fini (2019), "Lione Part-Dieu e Amsterdam Amstel: approcci e dispositivi di rigenerazione di due aree terziarie internazionali", *Territorio*, 2019, pp. 120-130.
- G. Fini (a cura di, 2015), Bernardo Secchi, *Il futuro si costruisce giorno per giorno. Riflessioni su spazio, società e progetto*, Donzelli Editore, Roma;
- G. Fini (2014), "Il progetto delle aree di frangia come campo per strutturare diverse condizioni dell'urbano. Un'osservazione a ridosso delle esperienze di pianificazione del territorio bolognese", in: *Urbanistica Informazioni*, VIII Giornata di Studio INU, Una politica per le città italiane, no. 257, pp. 16-21.

TITOLI

TITOLO DI STUDIO

(indicare la Laurea conseguita inserendo titolo, Ateneo, data di conseguimento, ecc.)

DALL' A.A. 2002-2003 ALL'A.A. 2005-2006 | TITOLO CONSEGUITO IL 27.07.2006

• **Laurea Specialistica in Architettura**, indirizzo Città (classe 4/S Architettura e Ingegneria Edile D.M. 28.11.2000), Facoltà di Architettura, IUAV - Istituto Universitario di Architettura di Venezia, Venezia, con votazione 110 su 110 e LODE.

Titolo della tesi di laurea: *La definizione di una nuova parte di città: l'area Bicocca a Milano. Una lettura della trasformazione urbana e una nuova proposta d'uso dello spazio.*

Relatori: prof.ssa P. Viganò, prof. B. Secchi.

DALL' A.A. 1999-2000 ALL'A.A. 2001-2002 | TITOLO CONSEGUITO IL 21.09.2002

• **Laurea Triennale in Scienze dell'Architettura** (classe 4 Discipline dell'Architettura e dell'Ingegneria Edile D.M. 04.08.2000), Facoltà di Architettura, IUAV - Istituto Universitario di Architettura di Venezia, Venezia, con votazione 108 su 110.

TITOLO DI DOTTORE DI RICERCA O EQUIVALENTI, OVVERO, PER I SETTORI INTERESSATI, DEL DIPLOMA DI SPECIALIZZAZIONE MEDICA O EQUIVALENTE, CONSEGUITO IN ITALIA O ALL'ESTERO
(inserire titolo, ente, data di conseguimento, ecc.)

DAL 01.01.2007 AL 31.12.2009 | TITOLO CONSEGUITO IL 19.02.2010

• **Dottorato di Ricerca in "Progetti e Politiche Urbane"**, XXIII ciclo, con borsa di dottorato triennale.

DiAP - Dipartimento di Architettura e Pianificazione, Politecnico di Milano, Titolo della tesi di dottorato: *From poles to places. Crescita periferica, polarità emergenti e nuove urbanità.*

• Tutor: prof.ssa Patrizia Gabellini. Coordinatore: prof. Fausto Curti.

DAL 06.11.2018 – IN CORSO

• **Abilitata alle funzioni di professore di II Fascia, Settore concorsuale 08/F1 Pianificazione e Progettazione Urbanistica e Territoriale, ASN - Abilitazione Scientifica nazionale 2016-2018, Quinto quadrimestre.**

* [Per gli altri titoli professionali, quali l'Abilitazione all'esercizio professionale e l'iscrizione all'Albo dell'Ordine degli Architetti, Pianificatori, Paesaggisti e Conservatori, sezione A, si veda la sezione "Realizzazione di attività progettuale"].

ATTIVITÀ DIDATTICA A LIVELLO UNIVERSITARIO IN ITALIA O ALL'ESTERO

(inserire anno accademico, ateneo, corso laurea, ecc.)

Di seguito si presenta l'attività didattica della candidata, con i principali temi di insegnamento e le esperienze didattiche. Le informazioni successive seguono il modello di concorso secondo lo schema Allegato B.

• Docenza universitaria

A partire dall'a.a. 2014-2015 insegna **Urban Design** e **Urban Design Process Management** all'interno del laboratorio "Master Plans Studio" del Master of Science/Laurea Magistrale in Urban Planning and Policy Design della Scuola AUIC – Architettura, Urbanistica, Ingegneria delle Costruzioni del Politecnico di Milano.

Oltre a questa docenza, sviluppata in modo continuativo a partire dal 2014, dall'a.a. 2017-2018 insegna come docente strutturato **Progettazione urbana** nel "Laboratorio di Progettazione Architettonica" del Corso di Laurea Magistrale in Architettura, Ambiente costruito, Interni. Si tratta di **due corsi diversi ma potenzialmente complementari** che sollecitano in modo differente l'attività didattica, la restituzione della ricerca in attività di insegnamento e il rapporto con gli studenti.

• **Il primo corso** (Master Plans Studio), in lingua inglese e con una classe di studenti di *planning* e *urbanism* anche extra-europea, richiede lo sviluppo di una dimensione internazionale dei temi trattati e della riflessione progettuale proposta, come anche dei riferimenti di letteratura e degli esempi di studio.

Negli anni il corso si è concentrato sullo **sviluppo di strategie di rigenerazione per tre porzioni urbane delle aree metropolitane di Bologna, Milano e della città di Modena**: aree di una certa estensione, con complessità di relazioni e ambienti insediativi, oggetto anche dei recenti progetti di trasformazione del "Piano Periferie" nazionale. Con gli studenti si sviluppano **un'interpretazione significativa del territorio**; uno **schema di assetto spaziale alla scala urbana e territoriale**; **affondi specifici** attraverso abachi, linee guida e singole configurazioni di intervento.

Un ulteriore sfondo di riflessione riguarda **lo strumento del "master-plan"** secondo un'interpretazione ampia: come dispositivo di progetto che deve trattare temi rilevanti quali la rigenerazione, le questioni ambientali, l'articolazione di pratiche e popolazioni della città contemporanea, la variazione delle condizioni che determinano le trasformazioni con i relativi caratteri di flessibilità e sviluppo secondo diverse soglie temporali.

• **Il secondo corso (Laboratorio di Progettazione Architettonica)** è sviluppato in classi di studenti italiani di architettura ed è incentrato sull'elaborazione di proposte di edifici collettivi e spazi pubblici all'interno di sequenze urbane del settore nord-est di Milano (il quartiere Adriano, gli insediamenti lungo via Padova, viale Monza, via Palmanova, etc.).

L'approccio tran-scalare, l'attenzione ai temi emergenti e costitutivi del progetto urbanistico, le strategie di rigenerazione anche temporanee, contribuiscono in questo corso alla formulazione di **progetti di spazi pubblici ed edifici collettivi, con attenzione al progetto di suolo**, alle relazioni spaziali e funzionali fra edifici e spazi esterno, al contesto urbano e alle pratiche che vi hanno luogo. Il progetto formativo del corso prevede di dotare gli studenti di **chiavi interpretative del contesto e della comprensione delle dinamiche urbane più articolate**, in modo che queste possano confluire nel progetto di architettura e diventare anch'esse cruciali nella definizione della proposta spaziale e architettonica.

- Attività di internazionalizzazione
Negli ultimi anni, all'interno della Scuola AUIC del Politecnico di Milano, svolge anche alcuni **incarichi legati all'internazionalizzazione della Scuola e ai suoi rapporti con altre Istituzioni internazionali**:
 - è membro della **Commissione di Mobilità Internazionale** della Scuola AUIC;
 - è **referente per il Double Degree in Urban Planning** fra il Politecnico di Milano e la Tongji University di Shanghai, College of Architecture and Urban Planning (CAUP);
 - è **referente per gli scambi Erasmus** con la École Nationale Supérieure d'Architecture de Saint-Étienne (ENSASE) e con la UCLouvain - Université Catholique de Louvain (LOCI).

- Didattica in ambito dottorale
A partire dall'autunno 2013 ha collaborato in **qualità di tutor con i corsi di Dottorato in "Urban Planning, Design and Policy - UPDP" e in "Governo e Progettazione del Territorio - GPT"** del Dipartimento di Architettura e Studi Urbani. Si tratta di un'attività attraverso la quale ha contribuito alle discussioni di ricerca dei colleghi docenti, alla costruzione dell'attività didattica dei corsi di dottorato e si è confrontata con i temi di ricerca emergenti dei dottorandi. L'attività di tutor di corsi di dottorato ha costituito **un'apertura importante verso ulteriori attività di ricerca**, con caratteri di originalità e innovazione, e ne ha permesso la loro discussione in diverse fasi dello sviluppo all'interno dei colleghi docenti.
Questo approccio l'ha spinto a coltivare una dimensione esplorativa anche attraverso la **costruzione di alcune attività dedicate in particolare alla ricerca dottorale**, come le edizioni di Urbanpromo PhD Green o la partecipazione al bando di ricerca della rete AESOP-ACRI incentrato sul "Regional Design".

- Ideazione di workshop di progettazione
La partecipazione come tutor a diversi **workshop di dottorato e di progettazione internazionali**, per dottorandi e studenti di lauree magistrali, le ha permesso di consolidare approcci e metodi di progettazione secondo la **dimensione del "research by design"**, con scambi proficui fra ricerca e attività di progettazione: fra questi (cfr. la parte di dettaglio) la Mantova PhD International Summer School, edizioni 2013 e 2015, e il PhD Research by Design Workshop 2015 – Linking Territories. Rurality, Landscape and Urban Borders.

- Relatrice di tesi di laurea e tirocini
All'interno dell'attività didattica si segnala anche l'attività di **relatore di tesi di laurea magistrale** che si è progressivamente arricchita e articolata. Nel tempo questa attività è riuscita sia a sviluppare affondi progettuali e tematici da parte dei laureandi, anche in sinergia con attività di ricerca già impostate, sia ad esplorare nuovi contesti o temi proposti dagli stessi studenti. Nelle tesi di cui è stata relatrice, rimangono come elementi caratterizzanti la dimensione spaziale del progetto urbanistico e le sue componenti tecniche, inquadrati all'interno del dibattito disciplinare attuale.
Ha inoltre seguito in qualità di **responsabile numerosi tirocini di ricerca** presso il Laboratorio RAPU+ in sinergia con le attività in corso presso il Laboratorio, lo sviluppo dei contenuti sviluppati durante i corsi o, se di specifico interesse per lo studente, anche a proficue esperienze di tipo redazionale.

I. DOCENZA UNIVERSITARIA: INCARICHI DI INSEGNAMENTO

PER I SEGUENTI ANNI ACCADEMICI - IN CORSO

A.A. 2020 - 2021, II SEMESTRE, FEBBRAIO - LUGLIO 2021
 A.A. 2019 - 2020, II SEMESTRE, FEBBRAIO - LUGLIO 2020
 A.A. 2018 - 2019, II SEMESTRE, FEBBRAIO - LUGLIO 2019
 A.A. 2017 - 2018, II SEMESTRE, FEBBRAIO - LUGLIO 2018
 A.A. 2016 - 2017, II SEMESTRE, FEBBRAIO - LUGLIO 2017
 A.A. 2015 - 2016, II SEMESTRE, FEBBRAIO - LUGLIO 2016
 A.A. 2014 - 2015, II SEMESTRE, FEBBRAIO - LUGLIO 2015

• Docente di Urban Design e Urban Design Process Management (ICAR-21), 6 CFU, Laboratorio "Master Plan Studio", insegnamento in lingua inglese.

Politecnico di Milano, Scuola di Architettura, Urbanistica, Ingegneria delle Costruzioni (AUIC),
 Master of Science – Corso di Laurea Magistrale in Urban Planning and Policy Design, I anno, II semestre.

Docenti: prof. G. Fini e prof. Stefano Recalcati (a.a. 2020-2021).

Docenti: prof. G. Fini e prof. P. Gabellini (da a.a. 2016-2017 ad a.a. 2019-2020).

Docenti prof. G. Fini e prof. G. Marinoni (a.a. 2014-2015 e a.a. 2015-2016).

PER I SEGUENTI ANNI ACCADEMICI:

A.A. 2019 - 2020, I SEMESTRE, SETTEMBRE 2019 - FEBBRAIO 2020

A.A. 2018 - 2019, I SEMESTRE, SETTEMBRE 2018 - FEBBRAIO 2019

A.A. 2017 - 2018, I SEMESTRE, OTTOBRE 2017 - FEBBRAIO 2018

• **Docente di Progettazione Urbana (ICAR-21), 4 CFU, “Laboratorio di Progettazione dell'Architettura A”, insegnamento in lingua italiana.**

Politecnico di Milano, Scuola di Architettura, Urbanistica, Ingegneria delle Costruzioni (AUIC),
Corso di Laurea Magistrale in Architettura, Ambiente Costruito, Interni, I anno, I semestre.

Docenti: proff. F. Orsini, G. Fini, D. Ferrari (a.a. 2018-2019 e a.a. 2019-2020).

Docenti proff. F. Orsini, G. Fini, I. Covic (a.a. 2017-2018).

PER I SEGUENTI ANNI ACCADEMICI:

A.A. 2013 - 2014, I SEMESTRE, OTTOBRE 2013 - FEBBRAIO 2014

A.A. 2012 - 2013, I SEMESTRE, OTTOBRE 2012 - FEBBRAIO 2013

A.A. 2011 - 2012, I SEMESTRE, OTTOBRE 2011 - FEBBRAIO 2012

• **Docente di Planning Tools (ICAR-21), 4 CFU, Corso Integrato “Planning Tools”, insegnamento in lingua inglese.** Politecnico di Milano, Scuola di Architettura e Società, Bachelor of Science – Corso di Laurea Triennale in Urban Planning, II anno, I semestre.

Docenti: proff. A. Di Giovanni e G. Fini (da a.a. 2011-2012 a a.a. 2013-2014).

II. DIDATTICA A LIVELLO DOTTORALE

DAL 01 OTTOBRE 2013 AL 01 NOVEMBRE 2019 | 28° - 35° CICLO

• **Tutor del Ph.D Program in “UPDP - Urban Planning, Design and Policy”, Corso di dottorato in lingua inglese,** DASTU – Dipartimento di Architettura e Studi Urbani, Politecnico di Milano.

Coordinatori: prof.ssa P. Pucci (ottobre 2013 - novembre 2018), prof. L. Gaeta (da novembre 2018 – in corso).

Vice-coordinatore: prof.ssa Valeria Fedeli.

PhD Board: A. Arcidiacono, A. Balducci, B. Bonfantini, M. Bricocoli, A. Bruzzese, G. Concilio, V. Fedeli, A. Longo, I. Mariotti, S. Menoni, C. Morandi, E. Morello, S. Moroni, C. Pacchi, G. Pasqui, P. Pileri, D. Ponzini, C. Ranci, A. Rolando, S. Sabatinelli, R. Salerno, M. Secchi.

DAL 01 OTTOBRE 2013 AL 01 MAGGIO 2015 | 25° - 28° CICLO

• **Tutor e partecipazione ai colleghi docenti del Corso di Dottorato in “GPT – Governo e Progettazione del Territorio”, Corso di dottorato in lingua italiana,** DASTU – Dipartimento di Architettura e Studi Urbani, Politecnico di Milano.

Coordinatrice: prof.ssa R. Salerno.

Collegio docenti: A. Arcidiacono, M. Bolocan, B. Bonfantini, F. Infussi, A. Lanzani, A. Longo, C. Merlini, F. Oliva, P.L. Paolillo, P. Pileri, P. Pucci, M. Secchi.

III. ATTIVITÀ DI INTERNAZIONALIZZAZIONE DIDATTICA

Presso la Scuola di Architettura, Urbanistica, Ingegneria delle Costruzioni (AUIC), Politecnico di Milano:

• **Membro della Commissione Mobilità Internazionale;**

• Referente per il Master of Science - Laurea magistrale in Urban Planning & Policy Design del **Double Degree Program con la Tongji University**, CAUP College of Architecture and Urban Planning, Shanghai;

• **Promotrice dello scambio Erasmus** con la École Nationale Supérieure d'Architecture de Saint-Étienne (ENSASE), Francia;

• **Promotrice dello scambio Erasmus** con la UCLouvain - Université Catholique de Louvain (LOCI), Belgio;

• Collabora alla definizione del Double Degree Program - Bachelor in Urban Planning con la Xi'an Jiaotong University ed è parte del gruppo di docenti selezionati per la costruzione dell'offerta didattica del programma.

IV. IDEAZIONE E DOCENZA IN WORKSHOP DI DOTTORATO E DI PROGETTAZIONE INTERNAZIONALI

MAGGIO 2016 – SETTEMBRE 2016

• **Attività di ideazione, insegnamento, assistenza all'attività di ricerca e progettazione, "PhD Research by Design Workshop 2016. ASC - Activate Common Space"**

Responsabile: prof.ssa A. Bruzzese

PhD Programme in "UPDP - Urban Planning, Design and Policy", Dipartimento di Architettura e Studi Urbani, Politecnico di Milano.

MAGGIO 2015 – SETTEMBRE 2015

• **Attività di ideazione, insegnamento, assistenza all'attività di ricerca e progettazione, "PhD Research by Design Workshop 2015. Linking Territories. Rurality, Landscape and Urban Borders. Strategies for the Western region of Milan"**

Responsabili: prof.ssa A. Bruzzese, arch. A. Lapenna.

PhD Programme in "UPDP - Urban Planning, Design and Policy", Politecnico di Milano, Dipartimento di Architettura e Studi Urbani e "Diplôme d'Etude Supérieure in Architecture des Milieux", ESA - Ecole Spéciale d'Architecture de Paris. Attività congiunta fra le due istituzioni svolta presso il Politecnico di Milano l'ESA - Ecole Spéciale d'Architecture de Paris.

01.05.2013 – 30.09.2013 | I EDIZIONE

01.05.2015 – 30.09.2015 | III EDIZIONE

• **Attività di ideazione, insegnamento, assistenza all'attività di ricerca e progettazione, PhD International Summer School "Design, Planning and Architectural Preservation in World Heritage Cities and Landscapes".**

Responsabile: prof. P. Galliani, progetto "Sistema Universitario Mantovano Internazionale - Interventi Emblematici". DASTU - Dipartimento di Architettura e Studi Urbani, UNESCO Chair in "Architectural Preservation and Planning in World Heritage Cities", Politecnico di Milano, Polo di Mantova.

APRILE – MAGGIO 2011

• **Attività di ideazione, insegnamento, assistenza all'attività di ricerca e progettazione, Workshop Internazionale "After Urban Sprawl. A new alliance between urban and rural", Bologna, 1-8 maggio 2011, Provincia di Bologna, Assessorato Pianificazione Territoriale e Trasporti, in collaborazione con sei scuole di architettura europee.**

DiAP - Dipartimento di Architettura e Pianificazione, Scuola di Architettura e Società, Politecnico di Milano. Responsabile del gruppo di lavoro del Politecnico di Milano con prof. F. Zanfi.

V. RELATRICE E CORRELATRICE DI TESI DI LAUREA [SELEZIONE]

DALL'A.A. 2014-2015 ALL'A.A. 2020-2021 - IN CORSO

• **Relatrice tesi di Laurea Magistrale, Master of Science - M.Sc. in Urban Planning and Policy Design, Scuola AUIC - Architettura, Urbanistica, Ingegneria delle Costruzioni, Politecnico di Milano:**

I. Studio per la trasformazione urbana della "Città delle Colonie" di Ponente a Cesenatico. Laureanda: M. Venturi, Relatrice: prof.ssa G. Fini. Tesi discussa nella Sessione di laurea di aprile, a.a. 2020-2021.

II. Water management, traditional landscape and food production. A project for Shiraz, Iran. Laureanda: V. Vecchi, Relatrice: prof.ssa G. Fini. Tesi discussa nella Sessione di laurea di dicembre, a.a. 2019-2020.

III. Frontiere della rigenerazione urbana. Città contemporanea e cicli di vita. Laureandi: T. Di Muccio, M. Norcaro, Relatrice: prof.ssa G. Fini. Tesi discussa nella Sessione di laurea di dicembre, a.a. 2019-2020.

IV. One metropolis, three realities. The system of centralities in the Metropolitan Region of Buenos Aires. Laureanda: A. Sborlini, Relatrice: prof.ssa G. Fini. Tesi discussa nella Sessione di laurea di luglio, a.a. 2018-2019.

V. New Towns in Transition. Observations on three remarkable mature new towns in Europe and China. Laureanda: X. Tang, Relatrice: prof.ssa G. Fini. Tesi discussa nella Sessione di laurea di aprile, a.a. 2018-2019.

VI. The role of the airport and the contemporary traveling experience: a reflection on four European international case studies. Laureanda: I. Bildner Relatrice: prof.ssa G. Fini. Tesi discussa nella Sessione di Laurea di dicembre dell'a.a. 2017-2018.

VII. Aeroporti che cambiano. Evoluzioni, tematiche e casi nella città contemporanea europea. Laureanda: G. Rossini, Relatrice: prof.ssa G. Fini. Tesi discussa nella Sessione di Laurea di dicembre dell'a.a. 2016-2017.

VIII. Restructuring the Open Space System in the Historical core of Hanoi, Vietnam.

Laureando: P. Hong Viet, Relatrice: prof.ssa G. Fini. Tesi discussa nella Sessione di laurea di luglio, a.a. 2016-2017.

IX. Municipal Networks and Local Climate Change Governance. The Case Study of Bologna. Laureando: Y. Hosseinnejad, Relatrice: prof.ssa G. Fini. Tesi discussa nella Sessione di laurea di aprile, a.a. 2013-2014.

DALL'A.A. 2011-2012 ALL'A.A. 2013-2014

• **Relatrice tesi di Laurea triennale, Bachelor of Science - B.Sc. in Urban Planning, Scuola AUIC - Architettura, Urbanistica, Ingegneria delle Costruzioni, Politecnico di Milano (selezione):**

I. Between abandon and Renaissance. Approaches and new forms of Green spaces in contemporary cities. Laureando: G. Scisci, Relatore: prof.ssa G. Fini.

Tesi discussa nella Sessione di luglio, a.a. 2015-2016.

II. Grandi aree di trasformazione ancora in gioco. Il Piano Strutturale e il Piano Operativo del Comune di Fiorenzuola D'Arda. Laureanda: C. Gandolfi, Relatore: prof.ssa G. Fini. Tesi discussa nella Sessione di laurea di luglio, a.a. 2015-2016.

DALL' A.A. 2010-2011 A - IN CORSO

• **Correlatrice di tesi di Laurea Magistrale, Master of Science (M.Sc.) in Urban Planning and Policy Design, Politecnico di Milano, Scuola AUIC - Architettura, Urbanistica, Ingegneria delle Costruzioni:**

I. Rethinking Railway Urban Voids. A Design Proposal for Porta Romana Railway Yard. Laureanda: N. Romanova, relatore: prof. B. Bonfantini, correlatrice: arch. G. Fini. Tesi discussa nella sessione di dicembre, a.a. 2018-2019.

II. Per un Parco agricolo nel nord-est bolognese. Materiali, strategie, proposte per un'identità del periurbano. Laureando: A. Gorgitano, relatore: prof. B. Bonfantini, correlatrice: arch. G. Fini. Tesi discussa nella sessione di dicembre, a.a. 2012-2013.

III. Projectual and political dimensions of Moscow Agglomeration Development.

Laureando: K. Avksentyev, relatore: prof. B. Bonfantini, correlatrice: arch. G. Fini. Tesi discussa nella sessione di luglio, a.a. 2012-2013.

IV. Un atlante delle trasformazioni urbanistiche di Bologna. Ricostruzione, analisi comparativa e interpretazione di tre decenni di interventi. Laureanda: M. Ponti, relatore: prof. B. Bonfantini, correlatrice: arch. G. Fini. Tesi discussa nella sessione di luglio, a.a. 2012-2013.

V. Once upon a Process. Regenerating the Old Neighborhood of Isfahan, Iran

Laureanda: N. Abbasi, relatore: prof. G. Pasqui, correlatrice: arch. G. Fini. Tesi discussa nella sessione di settembre, a.a. 2011-2012.

VI. Smart City Concept. Strumenti per costruire una visione futura condivisa. Laureando: S. Caschetto, relatore: prof.ssa P. Gabellini, correlatori: arch. A. Di Giovanni, arch. G. Fini. Tesi discussa nella sessione di aprile, a.a. 2011-2012.

VII. The Walk-trip City. Wuchang Historical Area, Wuhan, China. Laureando: F. Liu, Relatore: prof.ssa P. Gabellini, correlatrice: arch. G. Fini. Tesi discussa nella sessione di settembre, a.a. 2010-2011.

VIII. Santa Giulia: abitare in attesa. Congetture sul futuro e ipotesi per il presente di un grande quartiere/cantiere di Milano. Laureanda: C. Carluccio, relatore prof.ssa P. Gabellini, correlatori: arch. A. Di Giovanni, arch. G. Fini. Tesi discussa nella sessione di settembre, a.a. 2010-2011.

A.A. 2007 - 2008 E A.A. 2008 - 2009

• **Tutor delle tesi di Laurea Specialistica dei laureandi della prof.ssa Paola Viganò, sessioni di luglio e settembre a.a. 2007-2008, sessioni di dicembre, luglio e settembre a.a. 2008-2009.**

IUAV - Università IUAV di Venezia, Facoltà di Architettura, Corso di Laurea Specialistica in Architettura per la Città.

VI. COLLABORAZIONI DIDATTICHE UNIVERSITARIE

• **Presso: Politecnico di Milano, Scuola di Architettura e Società:**

PER I SEGUENTI ANNI ACCADEMICI:

A.A. 2014-2015, I SEMESTRE, OTTOBRE 2014 - FEBBRAIO 2015

A.A. 2013-2014, I SEMESTRE, OTTOBRE 2013 - FEBBRAIO 2014

A.A. 2012-2013 I SEMESTRE, OTTOBRE 2012 - FEBBRAIO 2013

• **Corso "Urban Planning & Design Studio"**

Docenti: prof. B. Bonfantini, prof. A. Longo, prof. M. Mareggi, M.Sc. in Urban Planning and Policy Design. Politecnico di Milano, Scuola di Architettura e Società. Attività di collaborazione didattica. Insegnamento in lingua inglese.

PER I SEGUENTI ANNI ACCADEMICI:

A.A. 2011-2012, II SEMESTRE, MARZO - GIUGNO 2012

A.A. 2010-2011, II SEMESTRE, MARZO - GIUGNO 2011

A.A. 2009-2010, II SEMESTRE, MARZO - GIUGNO 2010

• Corso "Contemporary City: Description and Projects"

Docenti: prof. P. Gabellini, prof. G. Pasqui, M.Sc. Master of Science in Urban Planning and Policy Design, Politecnico di Milano, Scuola di Architettura e Società. Attività di collaborazione didattica. Insegnamento in lingua inglese.

A.A. 2011-2012, I SEMESTRE, OTTOBRE 2011 - FEBBRAIO 2012

• Corso "Urban Design Studio"

Docenti: prof.ssa P. Gabellini, prof. N. Privileggio, M.Sc. Master of Science in Urban Planning and Policy Design, Politecnico di Milano, Scuola di Architettura e Società. Attività di collaborazione didattica. Insegnamento in lingua inglese.

PER I SEGUENTI ANNI ACCADEMICI:

A.A. 2010-2011, I SEMESTRE, OTTOBRE 2010 - FEBBRAIO 2011

A.A. 2009-2010, II SEMESTRE, MARZO - GIUGNO 2010

• Corso "Urban Planning & Design Studio"

Docenti: prof.ssa P. Gabellini, prof. B. Bonfantini, prof. A. Longo, prof. M. Mareggi, M.Sc. Master of Science in Urban Planning and Policy Design, Politecnico di Milano, Scuola di Architettura e Società. Attività di collaborazione didattica. Insegnamento in lingua inglese.

• Presso: Università della Svizzera italiana (USI) - Accademia di Architettura di Mendrisio

A.A. 2010-2011, II SEMESTRE, MARZO - GIUGNO 2011

• Corso "Tecniche della Progettazione Urbanistica".

Docente: prof.ssa P. Gabellini, Master in Architettura, Accademia di Architettura di Mendrisio, USI - Università della Svizzera Italiana. Attività di collaborazione didattica, insegnamento in lingua italiana.

• Presso: Università Iuav di Venezia, Facoltà di Architettura

PER I SEGUENTI ANNI ACCADEMICI:

A.A. 2007-2008, II SEMESTRE, MARZO 2008 - GIUGNO 2008

A.A. 2006-2007, II SEMESTRE, MARZO 2007 - GIUGNO 2007

• Corso "Tecnica e Pianificazione Urbanistica".

Docente: prof.ssa P. Viganò, Corso di Laurea Specialistica in Architettura, indirizzo Città, IUAV - Università di Venezia, Facoltà di Architettura. Attività di collaborazione didattica. Insegnamento in lingua italiana.

PER I SEGUENTI ANNI ACCADEMICI:

A.A. 2007-2008, I SEMESTRE, OTTOBRE 2007 - FEBBRAIO 2008

A.A. 2006-2007, II SEMESTRE, OTTOBRE 2006 - FEBBRAIO 2007

• Corso "Laboratorio di Progettazione urbanistica".

Docente: prof.ssa P. Viganò, Corso di Laurea triennale in Architettura, IUAV - Università di Venezia, Facoltà di Architettura. Attività di collaborazione didattica. Insegnamento in lingua italiana.

DOCUMENTATA ATTIVITÀ DI FORMAZIONE O DI RICERCA PRESSO QUALIFICATI ISTITUTI ITALIANI O STRANIERI; (inserire anno accademico, ente, corso, ecc.)

I. ATTIVITÀ DI FORMAZIONE E DI RICERCA PRESSO QUALIFICATI ISTITUTI ITALIANI O STRANIERI

A PARTIRE DAL 06.11.2018 – IN CORSO

• Abilitazione alle funzioni di professore di II Fascia, Settore concorsuale 08/F1 Pianificazione e progettazione urbanistica e Territoriale.

ASN - Abilitazione Scientifica nazionale 2016-2018, Quinto quadrimestre, in data 06.11.2018.

[* Per il suo carattere, questo titolo è riportato anche nella sezione "Titolo di dottore di ricerca o equivalenti"]

DAL 03.10.2016 – 02.10.2021

• **Ricercatrice a Tempo Determinato TD-a, L. 240/10, Settore concorsuale 08/F1, DASTU - Dipartimento di Architettura e Studi Urbani, Politecnico di Milano.**

DAL 01.08.2013 – 31.07.2014 | DURATA 12 MESI

• **Titolare dell'Assegno di ricerca annuale dal titolo: "Luoghi e temi del progetto urbanistico per una ricomposizione dei territori urbani contemporanei", DASTU - Dipartimento di Architettura e Studi Urbani, Politecnico di Milano.** Responsabili: prof.ssa P. Gabellini.

DAL 01.06.2011 AL 30.05.2013 | DURATA 24 MESI

• **Titolare del rinnovo biennale dell'Assegno di ricerca dal titolo: "Nuove forme di urbanità", DASTU - Dipartimento di Architettura e Studi Urbani, Politecnico di Milano.** Responsabile: prof.ssa P. Gabellini.

DAL 01.06.2010 AL 30.05.2011 | DURATA 12 MESI

• **Titolare dell'Assegno di ricerca annuale dal titolo: "Nuove forme di urbanità", DiAP - Dipartimento di Architettura e Pianificazione, Politecnico di Milano.** Responsabile: prof.ssa P. Gabellini.

DAL 16.03.2009 AL 18.06.2009 | DURATA: 3 MESI

• **Visiting scholar, presso l'AMIDST - Amsterdam Institute for Metropolitan and International Development Studies, UvA - Universiteit van Amsterdam, Department of Human Geography, Planning and International Development, Amsterdam, Paesi Bassi.**

Tutor di ricerca: prof. Luca Bertolini

DAL 03.07.2009 AL 15.09.2009 | DURATA: 3 MESI

• **Visiting Scholar, presso la Bartlett School of Planning, University College of London (UCL), London, United Kingdom.**

Tutor di ricerca: prof. Nicholas Phelps.

II. AFFILIAZIONI A SOCIETÀ SCIENTIFICHE

DAL 01.05.2019 - IN CORSO, SU INVITO

• **Thematic Group "Regional Design. Planning Practice and Impacts on Territorial Governance", AESOP - Association of European School of Planning [partecipazione].**

Responsabili: prof. V. Lingua (Università degli Studi di Firenze), prof. W. Zonneveld (TU Delft), prof. A. Thierstein (Technische Universität München).

DAL 24.10.2018 - IN CORSO, SU INVITO

• **Membro del Consiglio Direttivo INU - Istituto Nazionale di Urbanistica, Sezione Regione Lombardia.**

DAL 30.09.2018 – 01-04.2019, SU INVITO

• **Invitata alle convocazioni del Consiglio Direttivo Nazionale INU - Istituto Nazionale di Urbanistica, sede di Roma.**

DAL 31.01.2018 - IN CORSO

• **Socio Aderente dell'INU - Istituto Nazionale di Urbanistica, Sezione Regione Lombardia.**

DAL 20.12.2016 – 01.12.2019, SU INVITO

• **Membro del "Gruppo di lavoro sui Dottorati di Ricerca italiani" della SIU - Società Italiana degli Urbanisti.** Coordinamento: prof.ssa C. Perrone.

DOCUMENTATA ATTIVITÀ IN CAMPO CLINICO

(indicare, data, durata, ruolo, ente presso il quale si è prestata attività assistenziale, ecc.)

/

REALIZZAZIONE DI ATTIVITÀ PROGETTUALE

(indicare, data, progetto, ecc.)

I. PRINCIPALI ATTIVITÀ PROGETTUALI E ATTIVITÀ SCIENTIFICHE DI PROGETTAZIONE

DA SETTEMBRE 2018 A APRILE 2019

- **Attività di progettazione nell'ambito della costruzione del Documento di obiettivi strategici per il Piano Territoriale metropolitano, riferita ai poli funzionali di Centergross e Interporto della Città Metropolitana di Bologna.**

Laboratorio di Ricerca RAPU+, Prof.ssa P. Gabellini (Responsabile).

Politecnico di Milano, DASTU - Dipartimento di Architettura e Studi Urbani.

Gruppo di lavoro: G. Fini, C. Saibene.

- L'attività consiste nella redazione di mappe territoriali incentrate sui poli funzionali dell'Interporto e del Centergross localizzati nel territorio della Città Metropolitana di Bologna, nella messa a punto di linee guida per possibili interventi di articolazione funzionale e qualificazione ambientale e nella composizione di un catalogo di esempi selezionati in relazione ai temi progettuali emersi.

- **Attività di progettazione "Il rango di Bologna" con l'individuazione e la selezione di casi di aree metropolitane europee di medie dimensioni comparabili con Bologna e la sua area metropolitana all'interno dell'attività di supporto metodologico per l'impostazione del nuovo PUG - Piano Urbanistico Comunale del comune di Bologna.**

Laboratorio di Ricerca RAPU+, Prof.ssa P. Gabellini (Responsabile).

Politecnico di Milano, DASTU - Dipartimento di Architettura e Studi Urbani.

Gruppo di lavoro: G. Fini, M. Norcaro, T. Muccio.

- Costruzione di profili interpretativi in relazione ai caratteri insediativi e ambientali dei contesti, inquadramento degli strumenti di piano utilizzati per orientare le trasformazioni e i processi di rigenerazione urbana.

DAL 01.10.2016 AL 24.01.2017

- **Attività di progettazione nell'ambito di "#OpenTaranto. Concorso Internazionale di idee per la definizione del Piano di Interventi per il Recupero, la Riqualificazione e la Valorizzazione della città vecchia di Taranto".**

Concorso internazionale promosso da Invitalia Agenzia Nazionale per l'attrazione degli investimenti e lo sviluppo d'impresa, Consiglio dei Ministri, INU - Istituto Nazionale di Urbanistica, Comune di Taranto.

Laboratorio di Ricerca RAPU+. Responsabile: prof. P. Gabellini, Dipartimento di Architettura e Studi Urbani

DASTU, Politecnico di Milano. Gruppo di lavoro: Ove Arup & Partners International Limited - Arup Italia Srl, S. Recalcati, P. Gabellini, F. Novembre, F. Baldessari, G. Fini, C. Formisano, S. Girani, G. Terraneo.

DAL 01.08.2016 AL 01.09.2016

- **Attività di progettazione nell'ambito della "Procedura per la selezione dei Servizi a supporto della redazione di nuovi strumenti urbanistici comunali del Comune di Modena. Lotto 1: Paesaggio; Lotto 2: Forme e qualità dell'abitare; Lotto 3: Azioni e strumenti per la rigenerazione", del Comune di Modena.**

Laboratorio di Ricerca RAPU+, Dipartimento di Architettura e Studi Urbani DASTU, Politecnico di Milano.

Responsabili scientifici: prof.ssa P. Gabellini, con prof. A. Longo, prof.ssa C. Merlini, prof. E. Morello, prof.ssa P. Savoldi, prof. F. Zanfi.

MAGGIO 2007 - NOVEMBRE 2008

**Studio Associato Secchi- Viganò, ing. Bernardo Secchi, arch. Paola Viganò,
Corso di Porta Ticinese 65, 20123, Milano.**

Progettista collaboratore, collabora nel periodo indicato ad alcuni dei principali progetti dello Studio e prende parte ai concorsi, con particolare attenzione all'individuazione di temi di lavoro e delle proposte progettuali elaborate:

- Redazione del PAT - Piano di Assetto del Territorio e della VAS - Valutazione Ambientale Strategica del Comune di Cassola (VI);
- Concorso internazionale per "Alloggi pubblici in località Dames Blanches, Bruxelles", esito del concorso: I Premio;
- Concorso internazionale ad inviti "Novello - Riqualificazione dell'area della Stazione ferroviaria ed aree adiacenti", Cesena (FC), esito del concorso: Gruppo selezionato e ammesso alla 2° fase;
- Predisposizione e realizzazione dei dossier di candidatura per diversi concorsi nazionali ed internazionali tra cui: "Concorso Internazionale per la Stazione dell'Alta Velocità di Bologna" e "Concorso per l'Affidamento di Incarico del nuovo PSC - Piano Strutturale Comunale del Comune di Fidenza".

GENNAIO 2008 – MAGGIO 2008 | 5 MESI

Proprietario privato

• Consulenza preliminare per la ristrutturazione di appartamento parte di immobile sottoposto a tutela dalla Soprintendenza dei Beni Architettonici della Regione Emilia-Romagna. Incarico in collaborazione, svolto come libera professionista.

Obiettivo dell'incarico: incontri con i proprietari, sopralluoghi dell'immobile, aggiornamento del rilievo, stesura di un progetto preliminare di ristrutturazione per verificare la successiva presentazione di richiesta di DIA - Dichiarazione di inizio attività presso il Comune di Bologna e la Soprintendenza dei Beni Architettonici della Regione Emilia-Romagna

SETTEMBRE 2006 – MAGGIO 2007

Studio di Progettazione ACZ – arch. prof. Matteo Agnoletto, arch. Andrea Cavani, arch. Andrea Zamboni, via Manfredo Fanti 56, Modena.

Progettista collaboratore, collabora nel periodo indicato ad alcuni dei principali progetti dello Studio e prende parte ai concorsi, con particolare attenzione all'individuazione di temi di lavoro e delle proposte progettuali elaborate.

MARZO 2004 – OTTOBRE 2004

MESA s.r.l – prof. E. Micelli, prof.ssa A. Faggian, prof.ssa F. Di Piazza.

Società con attività di predisposizione di studi di supporto a società, professionisti e per conto di amministrazioni locali nei campi della perequazione urbanistica, della trasformazione urbana, di studi di fattibilità e valutazione economico finanziaria, Dorsoduro 1249, 30123, Venezia

Progettista collaboratore, con sviluppo dei seguenti progetti:

- Partecipazione alla Consulenza in materia di perequazione urbanistica per la nuova Variante Generale al PRG del comune di Montebelluna (TV);
- Partecipazione allo Studio per l'impiego estensivo della perequazione urbanistica per le aree di trasformazione e riqualificazione urbana nel nuovo Piano Strutturale Comunale di Ravenna;
- Ricerca e predisposizione di schede di sintesi sulle esperienze perequative dei comuni di Ravenna, Reggio Emilia e Montebelluna, poi confluite nel testo Micelli E. (2004), *Perequazione urbanistica: pubblico e privato per la trasformazione della città*, Marsilio, Venezia;
- Valutazione di un PRUST – Programma di Riqualificazione Urbana Sostenibile del Territorio per le aree centrali della città di Mestre;
- Valutazione economica e di fattibilità di un progetto di trasformazione di un immobile sito ad Udine mirata alla valutazione della convenienza del cambio di destinazione d'uso dell'edificio e dei lavori architettonici conseguenti.

II. ABILITAZIONI PROFESSIONALI

NOVEMBRE 2006 – II SESSIONE ANNUALE

• Abilitazione all'esercizio professionale, Sezione A dell'Albo degli Architetti, Pianificatori, Paesaggisti e Conservatori. Abilitazione conseguita presso l'IUAV - Università IUAV di Venezia, Facoltà di Architettura, durante la II sessione di novembre 2006 degli Esami di Stato.

DAL 20.05.2007 AL 01.01.2016

- **Iscrizione all'Albo dell'Ordine degli Architetti, Pianificatori, Paesaggisti e Conservatori della Provincia di Bologna**, Sezione A, Iscrizione n. 3619 - Ordine degli Architetti, Pianificatori, Paesaggisti e Conservatori della Provincia di Bologna.

ORGANIZZAZIONE, DIREZIONE E COORDINAMENTO DI GRUPPI DI RICERCA NAZIONALI E INTERNAZIONALI, O PARTECIPAZIONE AGLI STESSI

(per ciascuna voce inserire anno, ruolo, gruppo di ricerca, ecc.)

Di seguito si presenta l'attività di ricerca della candidata, con le principali esperienze e temi di ricerca. Le informazioni successive seguono il modello di concorso secondo lo schema Allegato B.

A partire dal 2010, anno in cui consegue il dottorato di ricerca, svolge in modo continuativo attività di ricerca universitaria.

- Dal 2010 al 2011 è titolare dell'**assegno di ricerca annuale** "Nuove forme di urbanità" e del suo successivo **rinnovo biennale** (2011-2013);
- Dal 2013 al 2014 è titolare dell'**assegno di ricerca annuale** "Luoghi e temi del progetto urbanistico per una ricomposizione dei territori urbani contemporanei";
- Dall'ottobre 2016 è **ricercatrice a Tempo Determinato TD-a** presso il Dipartimento di Architettura e Studi Urbani DASTU del Politecnico di Milano.

1. La prima linea di lavoro si concentra sullo **studio dei poli funzionali, "cittadelle specializzate", insediamenti con una funzione prevalente**, collocati nelle aree di frangia delle aree metropolitane e regioni urbane (es: i distretti terziario-direzionali, gli aeroporti, altri nodi infrastrutturali extra-urbani, i poli commerciali e logistici e le attività adiacenti, etc.).

Questa attività si inserisce in uno sfondo di ricerca e in un dibattito disciplinare più ampi. Il tema degli ambiti specializzati e del loro progetto si lega, infatti, a una riflessione che interpreta lo **spazio e la società contemporanei come caratterizzati in misura crescente da separazioni fisiche e sociali**: sottolineando in vario modo sia la natura frammentata e discontinua assunta dallo spazio urbano durante il XX secolo, sia la varietà di insediamenti e **geografie specializzate** riconosciute da diversi autori già dalla fine degli anni '90.

La separazione determinata dagli ambiti specializzati, ma anche l'accostamento o l'eventuale convivenza di queste "differenze" (di attività, popolazioni, pratiche), riporta al centro della disciplina alcune grandi **nodi dell'urbanistica del '900 e delle sue tecniche**, come lo zoning, o come la necessità di configurare nuove *mixité*, con l'obiettivo di dare forma a territori sostenibili e inclusivi. Si stanno cioè configurando sul territorio **vecchi e nuovi "funzionalismi"**. I primi legati alle tradizionali separazioni e attività produttive novecentesche, i secondi propri dell'epoca e dello spazio neoliberale, in un quadro di forme di riduzionismo che conducono a separazione, semplificazione e a una diminuzione della comprensione dello spazio urbano.

A ridosso di questi ragionamenti si aprono due fronti di progetto significativi per gli ambiti specializzati della città contemporanea. Da un lato è in questi ambiti in cui il **riduzionismo o la separazione di funzioni e pratiche** (così come una loro eventuale relazione e *mixité*) risultano ancora problematici e da ripensare in chiave attuale. Dall'altro vi è la sfida di tenere insieme uno spazio fisico, che in questi luoghi è esito di dinamiche economiche sovralocali e preponderanti, con società, valori e prassi in cambiamento.

2. Negli ultimi anni, l'attività di ricerca sugli ambiti specializzati si è in particolare concentrata sul **ripensamento dei distretti terziario-direzionali e sugli spazi del lavoro terziario della città contemporanea**: interventi che intercettano oggi nuove domande di rigenerazione, in relazione a una diminuita attrattività o per specifici problemi di dismissione, per richieste crescenti di comfort e qualità degli spazi aperti e costruiti, per i cambiamenti nelle forme del lavoro.

Attraverso una mappatura di casi europei ed italiani, si sono studiate le dinamiche ricorrenti, alcune ricerche esplorative per possibili transizioni, fino all'identificazione di **principi e dispositivi di progetto in alcuni interventi significativi**.

- I **motivi dell'interesse** verso i distretti terziario-direzionali sono diversi e si sono rafforzati durante l'attività di ricerca. Diversi autori hanno sottolineato come si tratti di spazi che rappresentano un tangibile riflesso del nostro tempo: si modificano con la trasformazione dei valori economici e dei sistemi ambientali, secondo una **concezione più aderente ai cambiamenti della società** rispetto al disegno dell'abitazione. Il ripensamento dei distretti terziari e le dinamiche economiche che li investono hanno inoltre una portata che non si limita al semplice progetto degli edifici, ma presenta effetti spaziali in un'insieme di dimensioni urbana e territoriale, riflettendo dinamiche più ampie.

Come seconda motivazione si sottolinea come gli insediamenti terziario-direzionali sollecitino anche una riflessione rispetto al tema delle **"centralità contemporanee"**. Negli interventi più complessi, infatti, oltre alla funzione terziaria si associano altre attività che configurano centralità urbane e metropolitane.

Se nei decenni passati tutta l'enfasi era posta sull'accessibilità infrastrutturale, sul *mix* e sul rango delle funzioni di questi interventi, vi sono ora altri temi ritenuti cruciali, al cuore dei progetti di rigenerazione: il progetto di spazi flessibili e di un migliore comfort ambientale, la modificazione delle forme del lavoro, l'articolazione delle pratiche, l'apertura simbolica verso il terzo spazio, etc.

- Come ulteriore motivo di interesse si può notare come molti interventi terziari siano stati concepiti secondo un progetto unitario a partire dagli anni '60 e realizzati nei due decenni successivi. Pongono pertanto interrogativi rispetto al **ripensamento degli spazi del "moderno" e dei suoi principi**, in modo analogo a ciò che è già largamente avvenuto con la ridefinizione dei grandi quartieri di edilizia residenziale pubblica o dei luoghi della produzione, oggetto di processi di dismissione e obsolescenza.

In maniera proficua si sono identificati questi luoghi per sondare diverse istanze e possibilità di modificazione che caratterizzano in chiave più ampia anche **altri ambiti specializzati** del territorio contemporaneo e sulla dimensione metropolitana e territoriale delle forme di pianificazione. Infine, un ulteriore interesse verso questo tema di lavoro è stata la possibilità di concentrarsi non solo su rilevanti casi italiani ed europei, ma di osservare le **trasformazioni della regione urbana milanese**, dove numerosi interventi terziario-direzionali sono stati realizzati nel corso degli ultimi decenni: nel cuore della città di Milano, negli spazi di frangia della città centrale, ma anche interventi di grana diversa nell'intero territorio metropolitano e nei comuni minori.

3. Una ulteriore linea di ricerca indaga la tradizione e le "radici" dell'urbanistica italiana, attraverso lo studio dell'attività scientifica e progettuale di figure di riferimento e il dibattito e le attività riconducibili a specifiche istituzioni.

- All'interno di questa linea si colloca anzitutto l'attività all'interno del **Gruppo di Lavoro per i 90 anni dell'INU - Istituto Nazionale di Urbanistica**, con la responsabilità di selezione dei materiali del portale dedicato (INU90) e la cura, con V. Salmoni, della sezione "Documenti": un repository strutturato, in corso di costruzione, con materiali originali e di archivio sulla storia dell'INU, il suo dibattito e i suoi esponenti.

- In questa linea di lavoro si colloca anche **la ricerca sull'attività scientifica e progettuale di Bernardo Secchi, con la definizione di un profilo critico-interpretativo della sua attività progettuale e riflessione, e la ricostruzione della sua opera attraverso i registi inediti.**

In continuità con precedenti ricerche a base biografica, l'affondo su una delle figure di riferimento dell'urbanistica italiana ha permesso di riflettere, sia in chiave operativa sia in chiave storico-disciplinare, sui modi peculiari del "fare urbanistica", anche osservando le relazioni fra produzione scientifico-culturale, attività professionale ed esperienze.

La continua riflessione di Secchi sui **nessi fra spazio, società e progetto**, i temi della "nuova questione urbana" con la costruzione di un progetto che travalichi le scale, ma anche il rapporto fra dimensione economica, mercato edilizio e processi insediativi (come anche fra **sistema di produzione e riorganizzazione spaziale-tecnologica**) costituiscono temi chiave con i quali cimentarsi, ricchi di importanti elementi, per il lavoro di un urbanista contemporaneo.

4. A queste linee principali, si affiancano altre due modalità peculiari di ricerca:

- una **riflessione sull'attività e le forme di comunicazione delle riviste scientifiche della disciplina urbanistica (cartacee e digitali)**, a partire dall'esperienza redazionale sviluppata in prima persona, come strumento di ricerca per documentare i caratteri e le

trasformazioni dell'ambiente costruito e del territorio, ma anche come strumenti effettivi per la condivisione e l'avanzamento della ricerca scientifica (cfr. Parte VI).

• **l'approfondimento di contesti specifici e la loro osservazione reiterata a distanza di tempo**, così come le occasioni progettuali in questi contesti, mettendo a fuoco questioni di progetto in evoluzione. Alcuni territori, infatti, sono stati considerati campi significativi e spazi di sperimentazione del progetto urbanistico, per osservare i temi, le forme, i processi di volta in volta attivati;

Lo sviluppo di queste linee di lavoro ha permesso sia l'evolversi di un'attività di ricerca con **caratteri di continuità**, sia alcune **proficue aperture**, con l'esplorazione di nuovi contesti, temi o il re-indirizzamento dei temi di lavoro precedenti.

Su questi ambiti di ricerca ha pubblicato articoli e servizi su riviste nazionali e internazionali ed ha organizzato seminari. Oltre alla partecipazione a reti di ricerca, anche internazionali, è stata invitata a tenere seminari e relazioni sui suoi temi di lavoro in numerose conferenze.

I. ATTIVITÀ DI RICERCA SCIENTIFICA: ATTIVITÀ CONTINUATIVE, PRINCIPALI ATTIVITÀ E PROGETTI

DAL 01.04.2020 – IN CORSO

• **Componente del Gruppo di Lavoro "INU90", istituito in occasione del Novantennale della fondazione dell'INU – Istituto Nazionale di Urbanistica per promuovere nel corso degli anni 2020 e 2021 iniziative, pubblicazioni e ricerche sui 90 anni dell'Istituto Nazionale di Urbanistica [www.inu90.com].**

Comitato scientifico: M. Talia, F.D. Moccia, C.A. Barbieri, G. De Luca, P. Di Biagi, G. Ernesti, P. Gabellini, S. Stanghellini. Gruppo operativo: G. Fini, F. Giacobone, S. Ombuen, V. Salmoni, A. Marin.

DAL 01.06.2010 – ATTIVITÀ CONTINUATIVA

• **Componente del Laboratorio di Ricerca RAPU+ Rete Archivi Piani Urbanistici + Progettazione Urbanistica [www.laboratoriorapu.it], DASTU - Dipartimento di Architettura e Studi Urbani, Politecnico di Milano.**

Responsabile: prof.ssa P. Gabellini. Componenti: prof. M. Bolocan, prof. B. Bonfantini, prof. A. Di Giovanni, arch. Ph.D G. Fini, dott. A. Buoli, dott.ssa C. Saibene.

DAL 01.06.2010 – ATTIVITÀ CONTINUATIVA

• **Collaborazione alle attività di gestione, comunicazione e mantenimento dell'Archivio digitale "RAPu - Rete Archivi Piani Urbanistici", Laboratorio RAPU+, Dipartimento di Architettura e Studi Urbani DASTU, Politecnico di Milano.**

L'archivio è esito delle precedenti attività di ricerca in collaborazione con Triennale di Milano, Politecnico di Milano, Ministero dei Lavori pubblici, poi delle Infrastrutture. Responsabile scientifico: prof.ssa C. Mazzoleni.

DAL 15.02.2019 – AL 15.07.2019

• **Attività di ricerca nell'ambito del Young Investigator Training Program 2019 "Regional Planning and Design. From Theory to Practices".**

AESOP – Association of European School of Planning, Thematic Group "Regional Design"; Associazione Fondazioni Casse di Risparmio Italiane ACRI.

Laboratorio di Ricerca RAPU+, Dipartimento di Architettura e Studi Urbani DASTU, Politecnico di Milano.

Responsabile: prof.ssa V. Lingua, Università degli Studi di Firenze. Rete di ricerca (selezione): P. Gabellini, G. Fini, A. Buoli, Politecnico di Milano; V. Lingua, G. De Luca, C. Pisano (Università degli Studi di Firenze); A. Voghera (Politecnico di Torino); P. Viganò, L. Fabian, L. Velo (IUAV Università di Venezia); M. Carta, D. Ronsivalle, B. Lino (Università degli Studi di Palermo).

DA SETTEMBRE 2018 A APRILE 2019

• **Attività di ricerca nell'ambito della costruzione del Documento di obiettivi strategici per il Piano Territoriale metropolitano, riferita ai poli funzionali di Centergross e Interporto della Città Metropolitana di Bologna.**

Laboratorio di Ricerca RAPU+, Prof.ssa P. Gabellini (Responsabile).

Politecnico di Milano, DASTU - Dipartimento di Architettura e Studi Urbani.

Gruppo di lavoro: G. Fini, C. Saibene.

- L'attività consiste nella redazione di mappe territoriali incentrate sui poli funzionali dell'Interporto e del Centergross localizzati nel territorio della Città Metropolitana di Bologna, nella messa a punto di linee guida per possibili interventi di articolazione funzionale e qualificazione ambientale e nella composizione di un catalogo di esempi selezionati in relazione ai temi progettuali emersi.

DA SETTEMBRE 2018 A FEBBRAIO 2019

- **Attività di ricerca "Il rango di Bologna" con l'individuazione e la selezione di casi di aree metropolitane europee di medie dimensioni comparabili con Bologna e la sua area metropolitana all'interno dell'attività di supporto metodologico per l'impostazione del nuovo PUG - Piano Urbanistico Comunale del comune di Bologna.**

Laboratorio di Ricerca RAPU+, Prof.ssa P. Gabellini (Responsabile).

Politecnico di Milano, DASTU - Dipartimento di Architettura e Studi Urbani.

Gruppo di lavoro: G. Fini, M. Norcaro, T. Muccio.

- Costruzione di profili interpretativi in relazione ai caratteri insediativi e ambientali dei contesti, inquadramento degli strumenti di piano utilizzati per orientare le trasformazioni e i processi di rigenerazione urbana.

DAL 01.10.2016 AL 24.01.2017

- **Attività di ricerca e progettazione nell'ambito di "#OpenTaranto. Concorso Internazionale di idee per la definizione del Piano di Interventi per il Recupero, la Riqualificazione e la Valorizzazione della città vecchia di Taranto".**

Concorso internazionale promosso da Invitalia Agenzia Nazionale per l'attrazione degli investimenti e lo sviluppo d'impresa, Consiglio dei Ministri, INU - Istituto Nazionale di Urbanistica, Comune di Taranto.

Laboratorio di Ricerca RAPU+. Responsabile: prof. P. Gabellini, Dipartimento di Architettura e Studi Urbani DASTU, Politecnico di Milano. Gruppo di lavoro: Ove Arup & Partners International Limited - Arup Italia Srl, S. Recalcati, P. Gabellini, F. Novembre, F. Baldessari, G. Fini, C. Formisano, S. Girani, G. Terraneo.

DAL 01.08.2016 AL 01.09.2016

- **Attività di ricerca e progettazione nell'ambito della "Procedura per la selezione dei Servizi a supporto della redazione di nuovi strumenti urbanistici comunali del Comune di Modena. Lotto 1: Paesaggio; Lotto 2: Forme e qualità dell'abitare; Lotto 3: Azioni e strumenti per la rigenerazione", del Comune di Modena.**

Laboratorio di Ricerca RAPU+, Dipartimento di Architettura e Studi Urbani DASTU, Politecnico di Milano. Responsabili scientifici: prof.ssa P. Gabellini, con prof. A. Longo, prof.ssa C. Merlini, prof. E. Morello, prof.ssa P. Savoldi, prof. F. Zanfi.

DAL 04.04.2016 AL 30.07.2016

- **Attività di ricerca e redazione dei "Materiali legati agli autori, ai processi e alle esperienze progettuali rilevanti dell'urbanistica italiana del '900 e contemporanea.**

Laboratorio di Ricerca RAPU+, Dipartimento di Architettura e Studi Urbani DASTU, Politecnico di Milano. Responsabile: prof.ssa P. Gabellini.

DAL 01.03.2010 AL 01.11.2015

- **Attività di ricerca per la ricostruzione e redazione del Regesto degli scritti (1962-2014) e del Regesto delle opere (1962-2014) di Bernardo Secchi in relazione all'attività di ricerca, insegnamento e professionale - dal 1962 al 2014 - e all'attività dello Studio Associato Secchi - Viganò dal 1990 al 2014.**

DASTU - Dipartimento di Architettura e Studi Urbani, Politecnico di Milano. Responsabile: prof.ssa P. Gabellini. La ricerca si poneva l'obiettivo di ricostruire e mettere in luce i temi e i tempi dell'attività intellettuale, scientifica e di progettazione di Bernardo Secchi. La ricostruzione dell'attività attraverso i regesti, un'antologia degli scritti e il profilo interpretativo che ne emergono sono pubblicati in:

- G. Fini (a cura di, 2015), *Bernardo Secchi, Il futuro si costruisce giorno per giorno. Riflessioni su spazio, società e progetto*, Donzelli Editore, Roma.
- G. Fini (2014), "Bernardo Secchi. Le attività, i contesti e gli sguardi multipli di un urbanista. Un profilo biografico", *Urbanistica*, no. 153, p. 48-55

DAL 01.05.2013 AL 30.09.2015

• **Attività di ricerca nell'ambito del progetto "Heritage and Design. Architectural Preservation, Design and Planning in World Heritage Cities and Landscape", Mantova International PhD Summer School I e III edizione.**

UNESCO Chair in Architectural Preservation and Planning in World Heritage Cities; DASTU - Dipartimento di Architettura e Studi Urbani, Politecnico di Milano.

Ricostruzione dei materiali documentali e cartografici, individuazione dei temi e delle aree di progetto, identificazione dei contributors e visiting professors esterni, preparazione dei dossier di lavoro.

1° Edizione 2013, Reference Committee: prof. F. Bucci, prof. G. Pasqui, prof.ssa B. Pernici, prof.ssa I. Valente. PhD Scientific Committee: prof. C. Di Biase, prof. P. Galliani, prof. C. Ranci, prof.ssa R. Salerno.

3° Edizione 2015, Reference Committee: prof. F. Bucci, prof. G. Pasqui, prof.ssa B. Pernici, prof.ssa I. Valente. PhD Scientific Committee: prof. L. Basso Peressut, prof.ssa C. Di Biase, prof. P. Galliani, prof.ssa P. Pucci, prof.ssa R. Salerno, prof.ssa S. Protasoni.

DAL 01.10.2006 - 30.10.2007

• **Attività di ricerca nell'ambito del progetto "La civiltà dei superluoghi. Notizie dalla metropoli quotidiana", Provincia di Bologna, Assessorato Pianificazione Territoriale e Trasporti.**

Responsabili: ing. A. Delpiano e dott. M. Guerzoni, Provincia di Bologna, Settore Pianificazione Territoriale e Trasporti; prof. M. Agnoletto, Dipartimento di Architettura, Università degli studi di Bologna.

Le attività di ricerca hanno avuto esito nel III Festival dell'Urbanistica, Bologna, 13 ottobre - 7 novembre 2007. Fra le iniziative e i prodotti ha cui ha contribuito:

- "Superluoghi. Viaggio in Italia", documentario video a cura di M. Santarelli;
- "U.F.O. Superluoghi in mostra", a cura di City-Lab Studio di Architettura;
- M. Agnoletto, M. Guerzoni, A. Delpiano (a cura di, 2007), *Superluoghi. Notizie dalla metropoli quotidiana* Damiani, Bologna;
- "Aspettando Super" ciclo di incontri nell'ambito delle iniziative di sviluppo e divulgazione del Piano Territoriale di Coordinamento Provinciale (PTCP) della Provincia di Bologna.

II. ALTRE ATTIVITÀ DI RICERCA

DAL 14.07.2015 AL 05.05.2018

Ricerca e curatela della sezione "Antwerpen 2002 - 2008" nelle mostre:

- **"Esportare il centro storico - Exporting the urban core", Triennale di Milano, XTRA Brescia, Palazzo Martinengo, 14 luglio - 14 ottobre 2015;**
- **"Planning the historic city 1946 - 2000", Tongji University Museum, Shanghai, 14 marzo - 5 aprile 2018.**

Curatori: prof. B. Albrecht, dott.ssa A. Magrin, dott.ssa A. Pola. Scientific Consultant: prof. F. Bandarin, prof. P.L. Cervellati, prof. F. Derakhshani, prof.ssa P. Gabellini, prof. V. Gregotti.

Promotori: Triennale di Milano, WHITRAP Shanghai - World Heritage Institute of Training and Research for the Asia and the Pacific Region, under the auspices of UNESCO.

DAL 22.09.2017 AL 27.10.2017

• **Partecipazione al percorso formativo e alle attività di REBUS® RENovation of public Buildings and Urban Spaces, nell'ambito del progetto europeo REPUBLIC-MED.**

Regione Emilia-Romagna, Servizio Pianificazione territoriale e Urbanistica, dei Trasporti e del Paesaggio. Responsabile: dott.ssa L. Ravanello.

La proposta elaborata riceve il primo premio del workshop conclusivo. Finalità dell'attività è l'elaborazione di strategie e proposte progettuali di riqualificazione e rigenerazione urbana per il comparto produttivo di via Caselle, San Lazzaro di Savena, Bologna, intervenendo sugli spazi pubblici e aperti per migliorarne la resilienza ai cambiamenti climatici.

DAL 01.05.2012 AL 01.11.2012

• **Attività di ricerca con monitoraggio dei processi di trasformazione e degli esiti progettuali dei bandi dei Progetti Complessi OdG. n.70/1997 e OdG. n.136/2001 al fine della redazione del POC - Piano Operativo Comunale del Comune di Bologna.**

Laboratorio di Ricerca RAPU+, DASTU - Dipartimento di Architettura e Studi Urbani, Politecnico di Milano.

Gruppo di lavoro: G. Fini, C. Fontana, M. Ponti.

Comune di Bologna, Settore Piani, Programmi e Progetti Strategici. Responsabile: arch. F. Evangelisti.

DAL 01.06.2010 AL 15.09.2010

• **Attività di ricerca nell'ambito del progetto "Milano. La città degli studi. Storia, geografia e politiche delle università milanesi".**

Coordinamento scientifico: prof. A. Balducci. Coordinamento operativo: prof. V. Fedeli, prof. F. Cognetti. DiAP - Dipartimento di Architettura e Pianificazione, AIM - Associazione Interessi Metropolitani, Politecnico di Milano.

Gli esiti della ricerca sono pubblicati nel volume A. Balducci, V. Fedeli, F. Cognetti (a cura di, 2010), *Milano. La città degli studi. Storia, geografia e politiche delle università milanesi*, Collana AIM, Abitare Segesta Cataloghi, Milano.

TITOLARITÀ DI BREVETTI

(per ciascun brevetto, inserire autori, titolo, tipologia, numero brevetto, ecc.)

/

ATTIVITÀ DI RELATORE A CONGRESSI E CONVEGNI NAZIONALI E INTERNAZIONALI

(inserire titolo congresso/convegno, data, ecc.)

I. RELAZIONI SU INVITO O SELEZIONE A CONGRESSI E CONVEGNI SCIENTIFICI NAZIONALI E INTERNAZIONALI

2021 (su selezione)

• **"Il ripensamento dei poli funzionali specializzati. Un'esplorazione progettuale per la Città metropolitana di Bologna e il suo Piano Territoriale"**

Società Italiana degli Urbanisti (SIU), XXIII Conferenza nazionale, "Downscaling, rightsizing. Contrazione demografica e Riorganizzazione spaziale". Torino, 17-18 giugno 2021.

2021 (su invito)

• **"Nuovi luoghi del lavoro e dell'abitare nello scenario post-pandemico. Impatti su territori e società. Riflessioni sui luoghi del lavoro contemporaneo."**

Dipartimento di Architettura e Studi Urbani (DASU), Politecnico di Milano. Milano, 2 febbraio 2021.

2021 (su invito)

• **"Insegnare le Fragilità Territoriali in una Scuola di Architettura. Esperienze didattiche a confronto. L'esperienza del Master Plans Studio e del Laboratorio di Progettazione Architettonica".**

Dipartimento di Architettura e Studi Urbani (DASU), Politecnico di Milano. Milano, 16 febbraio 2021.

2020 (su selezione)

• **"Planning instruments for peri-urban metropolitan clusters. A research-by design experience for metropolitan planning innovation".**

56th ISOCARP Virtual World Planning Congress, "Post-Oil City Planning for Urban Green Deals", November 2020 - February 2021.

2020 (su selezione)

• **"New requests of regeneration for tertiary-office districts: what kind of evolution is possible? From a European perspective to the case of the Milan Metropolitan area, Italy".**

56th ISOCARP Virtual World Planning Congress, "Post-Oil City Planning for Urban Green Deals", November 2020 - February 2021.

2020 (su selezione)

• **"Clusters of specialized activities, peri-urban spaces and regional design: Bologna Metropolitan City between continuity and urban planning innovation".**

AESOP Thematic Group on Regional Design "Regional Design: A Transformative Approach to Planning", Online Conference, 2 ottobre 2020.

2020 (su selezione)

- **“E gli spazi del lavoro? Condizioni e opportunità, per nuovi ritmi e spazi, nella città che produce servizi”.**

Società Italiana degli Urbanisti (SIU), “Un’agenda per i territori italiani dopo il Covid_19. Il contributo della Società Italiana degli Urbanisti”, Webinar, 22 giugno 2020.

2019 (su invito)

- **“Spazi pubblici, dotazioni e trasformazioni metropolitane”.**

“Tra modi e forme di produzione dello spazio pubblico. Riflessioni a partire dal libro Dopo 50 anni di standard urbanistici in Italia. Torino, 24 ottobre 2019, Politecnico di Torino, INU – Sezioni Regionali Piemonte e Val d’Aosta.

2019 (relazione)

- **“Tertiary districts projects of regeneration: from an European perspective to Italian conditions and approaches”.**

AESOP - Association of European School of Planning Annual Congress, “Planning for Transition”, Venezia, 9-13 luglio 2019. Track PA3.01 “Urban design for multilevel planning”, chairs: A. Madanipour, Newcastle University; V. Lingua, Università degli Studi di Firenze.

2019 (su invito)

- **“RAPU+ Lab: Planning and Design in metropolitan contexts. Approaches, Experiences, and Issues”.**

“Regional Planning and Design. From Theory to Practices. Kick off Meeting”, Università degli Studi di Firenze, Facoltà di Architettura, 10 giugno 2019.

AESOP - Association of European School of Planning Thematic Group on Regional Design, Young Investigator Training Program, Associazione Fondazioni Casse di Risparmio Italiane ACRI. Responsabile: prof. ssa V. Lingua.

2019 (su invito)

- **“La Città vecchia di Taranto: un caso estremo”, con P. Gabellini**

- **“La Città vecchia di Taranto: un caso estremo”, con P. Gabellini**

Workshop “Dealing with wicked problems: the case of Taranto Old Town”, PhD Program in Urban Planning, Design and Policy, Dipartimento di Architettura e Studi Urbani, 25 marzo 2019. Responsabili: prof. A. Balducci, G. Concilio, P. Pucci.

2019 (su invito)

- **“From poles to places. Crescita periferica, polarità emergenti e nuove urbanità. Un percorso di ricerca”.**

Scuola di Dottorato in Architettura e Design, Università degli Studi di Camerino, Ascoli Piceno, 7 febbraio 2019. Responsabile: prof. M. Talia.

2018 (relazione)

- **“Redefine tertiary districts as spaces of regeneration, new liveability, and public spaces. Experiences and issues from a European perspective”.**

AESOP - Association of European School of Planning Annual Congress, “Making Space for Hope”, Gotenborg, Svezia, 10-14 luglio 2018.

Track 11: “Resources - Urban Regeneration”, co-chairs: G. Hutter, Leibniz Institute of Ecological Urban and Regional Development, Germany; K.L. Nilsson, Luleå University of Technology, Sweden; T. Verbeek, University of Warwick, United Kingdom.

2018 (su invito)

- **Seminario e discussione “Caffè San Siro 2.0 #4. Raccontare la città, condividere la ricerca.**

Presentazione della rivista Lo Stato della Città”, 29 giugno 2018.

Gruppo di ricerca “Mapping San Siro”, Spazio TrentaMetriQuadri, via Abbiati 4, Milano, Organizzazione: E. Maranghi; Discussione: F. Cognetti, G. Fini, C. Elia; Conclusioni: G. Pessina.

2018 (relazione)

- **“Riconfigurare le aree terziarie come spazi di rigenerazione, nuove attività e spazio pubblico. Esperienze e temi dalla città contemporanea europea”.**

XXI Conferenza Nazionale SIU - Società Italiana degli Urbanisti, “Confini, Movimenti, Luoghi. Politiche e progetti per città e territori in transizione”, Università degli Studi di Firenze, Facoltà di Architettura, 6-8 giugno 2018.

Workshop 1.1: “Post-metropoli: i processi di urbanizzazione regionale in Italia e nel mondo”. Coordinatori: V. Fedeli e F. Governa; Discussant: L. Lieto; Sintesi critica: A. Balducci.

2018 (su invito)

- **Partecipazione su invito alle Working Session "About a City. Places, Ideas and Rights for 2030 Citizens", Tavolo 2 "Disegno urbano, placemaking e rigenerazione urbana".**

Fondazione Giangiacomo Feltrinelli Milano, in collaborazione con Comune di Milano e Fondazione Cariplo, 24 maggio 2018. Comitato scientifico: S. Boeri, M. Magatti, S. Settis. Evento a cura di: I. Giuliani, P. Piscitelli.

2018 (su invito)

- **"Redefine tertiary districts as spaces of regeneration. Experiences and issues from European cities to Italian context"**

Feltrinelli Camp 2018 "International Workshop for young European Researchers in the Field of Urban Studies". Fondazione Giangiacomo Feltrinelli Milano, in collaborazione con DASTU - Dipartimento di Architettura e Studi Urbani, Politecnico di Milano, 16-17 febbraio 2018.

2017 (relazione)

- **"Spaces and places in post-metropolitan territories: the need to plan airport areas. From the European framework to an Italian survey".**

57° ERSA - European Regional Studies Association Conference "Social Progress for Resilient Regions", Groninga, Paesi Bassi, 29 agosto - 1 settembre 2017. Session: "Regional and urban Policy governance". Chair: B. Yaşlak.

2017 (su invito)

- **"International PhD Summer School Heritage and Design. Architecture, Preservation, Planning in Urban and Cultural Landscapes, V Edition".**

Tavola intermedia e conclusiva, 7 e 15 luglio 2017. DASTU - Dipartimento di Architettura e Studi Urbani, Cattedra UNESCO Chair Mantova, Politecnico di Milano.

2016 (su invito)

- **"Il futuro si costruisce giorno per giorno. Riflessioni su spazio, società e progetto. Un profilo di Bernardo Secchi, attraverso la costruzione dei registi e dell'antologia"**

Giornata di studio Bernardo Secchi "Utopia e il progetto per la città e il territorio - Utopia and the Project for the city and territory", I Edizione, 17-18 novembre 2016, Scuola di Dottorato IUAV, Università IUAV di Venezia. Tavola rotonda "Discussion about recent Bernardo Secchi publications".

Coordina: C. Bianchetti, interventi di G. Fini, M. Bianchettin Del Grano, C. Renzoni, M.C. Tosi. Comitato scientifico: C. Bianchetti, L. Fabian, S. Munarin, M.C. Tosi, P. Viganò.

2016 (su invito)

- **"L'esperienza di Planum: sfide, aperture e formati della comunicazione scientifica di una rivista web"**

AISRe - Associazione Italiana di Scienze Regionali, XXXVII Conferenza Scientifica Annuale, Università Politecnica delle Marche, Facoltà di Economia Giorgio Fuà, Ancona 20-22 Settembre 2016.

Sessione "Le riviste on-line di scienze economiche, sociali e territoriali". Coordinamento: D. Musolino, CERTeT - Bocconi; P. Rizzi, Università Cattolica di Piacenza, in collaborazione con Scienze Regionali e EyesReg - Giornale di Scienze Regionali.

2016 (su invito)

- **"Linguaggio, media e progetto. Le specificità di una rivista scientifica internazionale web ormai decennale".**

"Urban Exercises. Re-centering Spaces: Audio-Video, New media, and Languages", Scuola di Dottorato IUAV, curriculum in "Pianificazione territoriale e Politiche pubbliche del territorio", Università IUAV di Venezia, 11 febbraio 2016.

A cura di L. Ciacci, G. Fiamminghi. Interventi di L. Ciacci, G. Fiamminghi, G. Fini e L. Tripodi.

2015 (su invito)

- **"From poles to places. Trasformazioni delle aree periferiche specializzate: l'esperienza di Amsterdam".**

Ciclo di conferenze "Conversazioni sulla città. Le diverse scale del progetto urbanistico", Ordine degli Architetti PPC della Provincia di Modena, Fondazione Cassa di Risparmio di Modena, Comune di Modena, 13, 20, 27 giugno 2015.

2015 (su invito)

- **“Temi e dispositivi di progetto del Piano Strutturale di Anversa: peculiarità e continuità nell’opera di Bernardo Secchi”.**

“Bernardo Secchi: Libri e Piani”, Scuola di Dottorato IUAV, curriculum in “Urbanistica”, Università IUAV di Venezia, 22 maggio 2015.

Ciclo di seminari a cura di C. Renzoni, M.C. Tosi, P. Viganò, aprile - giugno 2015.

2014 (relazione)

- **“Il progetto delle aree di frangia come campo per strutturare diverse condizioni dell’urbano. Un’osservazione a ridosso delle esperienze di pianificazione del territorio bolognese”**

VIII Giornata di Studi INU “Una politica per le città italiane”, Napoli, Università degli Studi di Napoli Federico II, Dipartimento di Architettura, 12-13 dicembre 2014.

Sessione “Specificità delle città del nord”; Coordinamento: C.A. Barbieri; Curatori: F.D. Moccia e M. Sepe.

2014 (su invito)

- **“Punti di contatto e questioni aperte a partire da due ricerche sulle polarità metropolitane”.**

“Polarità metropolitane come luoghi di urbanità”, DASTU - Dipartimento di Architettura e Studi Urbani, Politecnico di Milano, 11 dicembre 2014. Ciclo di seminari DASTU ’14, a cura di G. Pasqui e A. Di Giovanni.

Introduzione: C. Morandi; relazioni di apertura: M. Paris. L. Fregolent, G. Cavoto; interventi di: A. Bourdin, A. Rui Braz, G. Fini.

2013 (relazione)

- **“Shoot higher in time of crisis. Le risposte della Municipalità di Amsterdam alla crisi economica in ambiente urbano. Strategia di azione ed interventi per le aree terziarie sottoutilizzate”**

Atelier “Riduci-Riusa-Ricicla. Nuovi paradigmi del progetto urbanistico?”. Coordinamento Atelier: M. Angrilli, M. Ricci, C. Rizzi. Coordinatore scientifico della Conferenza: M. Russo.

2013 (relazione)

- **“Implicazioni spaziali, visione metropolitana e gestione collettiva dell’infrastruttura energetica. Un’interpretazione dell’esperienza della Amsterdam Smart City”, con S. Caschetto |**

con S. Caschetto. Atelier “Città ecologica e nuove domande di resilienza”. Coordinamento Atelier: G. Paba, M.F. Palestino, M. Cerreta. Coordinatore scientifico della Conferenza: M. Russo.

XVI Conferenza Nazionale SIU - Società Italiana degli Urbanisti, “Urbanistica per una diversa crescita”, Università degli Studi di Napoli Federico II, Dipartimento di Architettura, 9-10 maggio 2013.

2010 (su invito)

- **“Sguardi critici per un’apertura e una discussione sul tema a partire da recenti ricerche”.**

Seminario a cura di C. Morandi e G. Brunetta. Intervento di apertura: G. Fini; interventi di commento: A. Fubini, A. Lanzani, J.L. de las Rivas, P. Malaspina, F. Prizzon.

“Dispersione, polarizzazione e (forse) integrazione territoriale del commercio, DiAP - Dipartimento di Architettura e Pianificazione, Politecnico di Milano, 28 maggio 2010.

CONSEGUIMENTO DI PREMI E RICONOSCIMENTI NAZIONALI E INTERNAZIONALI PER ATTIVITÀ DI RICERCA (inserire premio, data, ente organizzatore, ecc.)

30.11.2018

- **Vincitrice del “Premio INU di Letteratura Urbanistica 2018. Sezione Contributo in Libro collettaneo” con il saggio:**

Fini Giulia (2015), “Bernardo Secchi. Studiare i nessi, definire le dimensioni del progetto”, pp. XIII-XXXIII, in Secchi B. (a cura di Fini G., 2015), *Il futuro si costruisce giorno per giorno. Riflessioni su spazio, società e progetto*, Donzelli Editore, Roma.

10.01.2018

- **Vincitrice del Premio per la Migliore Pubblicazione “Giovani Ricercatori DASTU - Dipartimento di Architettura e Studi Urbani, Politecnico di Milano, anno 2017” con il saggio:**

Fini Giulia (2015), "Bernardo Secchi. Studiare i nessi, definire le dimensioni del progetto", pp. XIII-XXXIII, in Secchi B. (a cura di Fini G., 2015), *Bernardo Secchi, Il futuro si costruisce giorno per giorno. Riflessioni su spazio, società e progetto*, Donzelli Editore, Roma.

24.03.2017

• **Menzione per la "Profondità dell'analisi della pianificazione urbanistica e della stratificazione storica della città di Taranto", #OpenTaranto. Concorso Internazionale di idee per la definizione del Piano di Interventi per il Recupero, la Riqualificazione e la Valorizzazione della città vecchia di Taranto.**

Concorso internazionale promosso da Invitalia - Agenzia Nazionale per l'attrazione degli investimenti e lo sviluppo d'impresa, Consiglio dei Ministri, INU - Istituto Nazionale di Urbanistica, Comune di Taranto. Responsabili scientifici: prof.ssa P. Gabellini, Ove Arup & Partners International Limited, Arup Italia Srl.

01.09.2015

• **Candidata su segnalazione del Direttore della rivista *Urbanistica* prof. F. Oliva al "Premio INU di Letteratura Urbanistica 2015. Sezione Articolo su rivista" con il contributo:**

Fini Giulia (2014), "Bernardo Secchi. Le attività, i contesti e gli sguardi multipli di un urbanista. Un profilo biografico - Bernardo Secchi. Activities, contexts and multiples views of an urban planner. A biographical profile", in *Urbanistica*, n. 153, pp. 48-55 | ISSN 0042-1022

POSSESSO DEL DIPLOMA DI SPECIALIZZAZIONE EUROPEA RICONOSCIUTO DA BOARD INTERNAZIONALI (relativamente a quei settori concorsuali nei quali è prevista) (indicare diploma, data di conseguimento, ecc.)

/

TITOLI DI CUI ALL'ARTICOLO 24 COMMA 3 LETTERA A) E B) DELLA LEGGE 30 DICEMBRE 2010, N. 240 (indicare se contratto di tipologia A o B, Ateneo, data di decorrenza e fine contratto, ecc.)

Ricercatrice TD-a in Urbanistica, Settore concorsuale 08/F1, ICAR/21 Urbanistica,
presso il Dipartimento di Architettura e Studi Urbani (DASU) del Politecnico di Milano (via Bonardi 9, 20133, Milano) a partire **03.10.2016** fino al **02.10.2021**.

PRODUZIONE SCIENTIFICA

PUBBLICAZIONI SCIENTIFICHE

(per ciascuna pubblicazione indicare: nomi degli autori, titolo completo, casa editrice, data e luogo di pubblicazione, codice ISBN, ISSN, DOI o altro equivalente)



2021

Articolo su rivista [A]

G. Fini (2021), "Clusters of specialized activities, peri-urban spaces and regional design: a research exploration for the Bologna Metropolitan City functional poles"

in: *Planning, Practice & Research*, special issue: "Regional Design: A Transformative Approach to Planning", Taylor & Francis, Print ISSN 0269-7459 - Online ISSN 1360-0583, in corso di pubblicazione.



2021

Atto di Convegno [At]

G. Fini (2021), "Il ripensamento dei poli funzionali specializzati. Un'esplorazione progettuale per la Città metropolitana di Bologna e il suo Piano Territoriale"

in: Giaimo C., Tosi M.C., Voghera A. (a cura di), *Le nuove comunità urbane e il valore strategico della conoscenza. Atti della Conferenza internazionale Urbanpromo XVII Edizione Progetti per il Paese 19 novembre 2020*, Tecniche urbanistiche per una fase

di decrescita. Atti della XXIII Conferenza Nazionale SIU DOWNSCALING, RIGHTSIZING. Contrazione demografica e riorganizzazione spaziale, Torino, 17-18 giugno 2021, vol. 01, Planum Publisher e Società Italiana degli Urbanisti, Roma-Milano, ISBN 978-88-99237-28-8 | DOI: 10.53143/PLM.C.121.

2020

Atto di Convegno [At]

G. Fini (2020), "Rigenerare gli spazi per uffici e i luoghi del lavoro: temi e possibilità di modificazione per la città post-Covid 19"

in: M. Talia. (a cura di), *Le nuove comunità urbane e il valore strategico della conoscenza. Atti della Conferenza internazionale Urbanpromo Progetti per il Paese, XVII Edizione, 19 novembre 2020*, Planum Publisher, Roma-Milano, ISBN: 978-889-9237264.

2020

Atto di Convegno [At]

G. Fini (2020), "Clusters of specialized activities and peri-urban spaces in Bologna metropolitan city. A survey on planning instruments, between continuity and innovation"


in: *56th ISOCARP World Planning Congress Proceedings - Post-Oil City Planning for Urban Green Deals*, 08 November 2020 – 04 February 2021, pp. 1314-1322 | ISOCARP – UN-Habitat, ISBN: 978-90-75524-67-3, contributo in lingua inglese.

2020

Saggio su libro [S]

S. Armondi, G. Fini (2020), "Changing Spatialities of Employment: Geographies of Industry and Services"

in: W. Leal Filho, A. Azul, L. Brandli, *et al.* (eds.), *Sustainable Cities and Communities. Encyclopedia of the UN Sustainable Development Goals*, pp. 1-13, Springer, Cham | ISBN 978-3-319-71061-7 | DOI: https://doi.org/10.1007/978-3-319-71061-7_87-1



2019

Articolo su rivista [A]

G. Fini (2019), "Aree specializzate e nuovi funzionalismi: il ripensamento dei distretti terziario-direzionali nella città contemporanea"

in: *Territorio*, n. 90, pp. 108-119 | ISSN 1825-8689 | DOI: 10.3280/TR2019-090013.



2019

Articolo su rivista [A]

G. Fini (2019), "Lione Part-Dieu e Amsterdam Amstel: approcci e dispositivi di rigenerazione di due aree terziarie internazionali"

in: *Territorio*, n. 90, pp. 120-130 | ISSN 1825-8689 | DOI: 10.3280/TR2019-090014.




2019

Atto di Convegno [At]

G. Fini (2019), "Distretti terziari, specializzazioni contemporanee e processi di rigenerazione. Temi e approcci emergenti dalle esperienze europee"

in: *Atti della XXI Conferenza Nazionale SIU - Società Italiana degli Urbanisti. Confini, Movimenti, Luoghi. Politiche e progetti per città e territori in transizione*, Firenze, 6-8 giugno 2018, pp. 96-106, Planum Publisher, Roma-Milano | ISBN: 9788899237172.



2018

Saggio su libro [S]

P. Pucci, G. Fini (2018), "Two Geographies of Luxury projects. Opportunities, Risks and Challenges for Public policies"


in: M. Paris (edited by), *Making Prestigious Places: How Luxury Influences the Transformation of Cities*, Routledge Research in Planning and Urban Design, Abingdon - New York, pp. 35-57 | ISBN: 9781138232525

2018

Saggio su libro [S]

G. Fini, F. Orsini (2018), "Lost in the space. Aeroporti: spazi di soglia della città contemporanea"

in: *Aeroporti, aree di sosta e imbarchi*, Le sfide dell'architettura n. 11, Abitare - Corriere della Sera - Politecnico di Milano, pag. 4-5 | ISBN 9772532643123.



2017

Saggio su libro [S]

G. Fini (2017), "Boscoincittà: nature, agriculture, spaces of freedom. Dialogue with Silvio Anderloni about the construction of a peri-urban park"

in: A. Bruzzese, A. Lapenna (edited by), *Linking Territories. Rurality, Landscape and Urban borders*, Planum Publisher, Roma-Milano, pp. 49-57 | ISBN 9788899237103.

2017

Recensione [R]

G. Fini (2017), "Fare rigenerazione oggi. Casi e strumenti europei per una città flessibile", recensione del volume di T. Bergevoet, M. van Tuijl, *The Flexible City: Sustainable Solutions for a Europe in Transition*, NAI010, Rotterdam, 2016.

in: (*ibidem*) *Planum Readings*, n. 8, supplemento al no.35, vol. 2/2017 di *Planum. The Journal of Urbanism*, pp. 50-53 | ISSN 1723-0993.



2017

Saggio su libro [S]

G. Fini (2017), "Il Piano all'estero di Secchi-Viganò. Continuità, temi e dispositivi di progetto"

in C. Renzoni, M.C. Tosi (a cura di, 2017), *Bernardo Secchi. Libri e piani*, Officina Edizioni, Roma, pp. 211-221 | ISBN: 9788860492517.

2017

Articolo su rivista [A]

G. Fini (2017), "Planum Course through Contents, Scientific formats, and Experimental languages on Urbanism"

in: *Planum. The Journal of Urbanism*, Special Issue on Scientific Committee, no. 35, vol. II/2017, pp. 9-12 | ISSN 1723-0993.

2017

Articolo su rivista e curatela [A/CI]

D. Musolino, G. Fini, P. Rizzi (2017), "Società, economia, territorio: le riviste scientifiche on-line a confronto"

in: D. Musolino, G. Fini, P. Rizzi, "Le riviste scientifiche on-line nelle scienze socio-economiche e territoriali. Numero speciale", *EyesReg - Giornale di Scienze Regionali / Giornale on-line dell'AIRe - Associazione Italiana di Scienze Regionali*, no. 4, vol. 7, pp. 118-120 | ISSN 2239-3110.

2017

Articolo su rivista e curatela [A/CI]

G. Fini (2017), "Planum: sperimentare contenuti e linguaggi sull'urbanism contemporaneo"

in: D. Musolino, G. Fini, P. Rizzi, "Le riviste scientifiche on-line nelle scienze socio-economiche e territoriali. Numero speciale", *EyesReg – Giornale di Scienze Regionali / Giornale on-line dell'AIRe – Associazione Italiana di Scienze Regionali*, no. 4, vol. 7, luglio 2017, pp. 148-154 | ISSN 2239-3110.



2016

Progetto pubblicato [P]:

Ove Arup & Partners International Limited; Arup Italia Srl; S. Recalcati, P. Gabellini, F. Novembre, F. Baldessari, G. Fini, C. Formisano, S. Girani, G. Terraneo (2016), "Taranto azzurra".

in: Invitalia - Agenzia Nazionale per l'attrazione degli investimenti e lo sviluppo d'impresa (a cura di), *#OPENTARANTO. Concorso Internazionale di idee per la definizione del Piano di Interventi per il Recupero, la Riqualificazione e la Valorizzazione della città vecchia di Taranto. Progetti*, Roma, pp. 60-67.



2015

Curatela di volume [CI]

G. Fini (a cura di, 2015), Bernardo Secchi, *Il futuro si costruisce giorno per giorno. Riflessioni su spazio, società e progetto*, Donzelli Editore, Roma, Serie 'Critica del progetto' | ISBN 9788868434229

2015

Saggio su libro [S]

G. Fini (2015), "Bernardo Secchi. Studiare i nessi, definire le dimensioni del progetto"

in: Bernardo Secchi (G. Fini, a cura di), *Il futuro si costruisce giorno per giorno. Riflessioni su spazio, società e progetto*, Donzelli Editore, Roma, Serie 'Critica del progetto', pp. XIII-XXXIII.

2015

Saggio su libro [S]

G. Fini (2015), "La costruzione dell'Antologia"

in: Bernardo Secchi (G. Fini, a cura di), *Il futuro si costruisce giorno per giorno. Riflessioni su spazio, società e progetto*, Donzelli Editore, Serie 'Critica del progetto', Roma, pp. 5-7.

2015

Saggio su libro [S]

G. Fini (2015), "La costruzione dei Regesti"

in: Bernardo Secchi (G. Fini, a cura di), *Il futuro si costruisce giorno per giorno. Riflessioni su spazio, società e progetto*, Donzelli Editore, Roma, Serie 'Critica del progetto', pp. 217-220.



2015

Saggio su libro [S]

N. Dattomo, G. Fini (2015), "Antwerpen 2002-2008. Un programma di Renovatio Urbis. Il Piano strategico strutturale di Anversa"

in: B. Albrecht, A. Magrin (a cura di), *Esportare il centro storico - Exporting the Urban core*, Fondazione La Triennale di Milano, Guaraldi, pp. 295-299

ISBN 9788869271939 | Le autrici si occupano anche della rielaborazione e sintesi dei materiali del Piano esposti alla mostra "Esportare il centro storico", Triennale XTRA, Brescia, 11 settembre - 11 dicembre 2015.



2014

Articolo su rivista [A]

G. Fini (2014), "Bernardo Secchi. Le attività, i contesti e gli sguardi multipli di un urbanista. Un profilo biografico - Bernardo Secchi. Activities, contexts and multiples views of an urban planner. A biographical profile"

in: *Urbanistica. Rivista dell'INU – Istituto Nazionale di Urbanistica*, no. 153, p. 48-55 | ISSN 0042-1022, Contributo bilingue: italiano e inglese.

2014

Articolo su rivista [A]

G. Fini, S. Caschetto (2014), "Politiche 'smart' e vision metropolitana: la dimensione territoriale nell'esperienza progettuale della Amsterdam Smart City Platform"

in: *TeMA Journal of Land Use, Mobility and Environment*, no. 3, pp. 283-297

Print ISSN 1970-9889, e- ISSN 1970-9870 | DOI: 10.6092/1970-9870/2812.



2014

Articolo su rivista [A]

G. Fini (2014), "Il progetto delle aree di frangia come campo per strutturare diverse condizioni dell'urbano. Un'osservazione a ridosso delle esperienze di pianificazione del territorio bolognese"


in: *Urbanistica Informazioni, Numero speciale VIII Giornata di Studio INU – Istituto Nazionale di Urbanistica Una politica per le città italiane, 12-13 Dicembre 2014*, no. 257, pp. 16-21 | ISSN: 0392-5005.

2014

Curatela [CI]

G. Fini, M. Reissner (2014), "Abitare a Milano. Editoriale - Living in Milan. Editorial"

in: *Planum. The Journal of urbanism*, numero monografico in collaborazione con MiCiAp - Milano Città Aperta Journal of Urban Photography, no. 28, vol. I/2014, pag. 7 | ISSN 1723-0993.



2013

Atto di Convegno [At]

G. Fini (2013), "Shoot higher in time of crisis: le risposte della Municipalità di Amsterdam alla crisi economica in ambiente urbano. Strategia di azione ed interventi per le aree terziarie sottoutilizzate".


in: "Atti della XVI Conferenza Nazionale SIU - Società Italiana degli Urbanisti, Urbanistica per una diversa crescita, Napoli, 9-10 Maggio 2013", *Planum. The Journal of Urbanism*, no. 27, vol. II/2013, pp. 1-13 | ISSN 1723-0993.

2013

Atto di Convegno [At]

G. Fini, S. Caschetto (2013), "Implicazioni spaziali, visione metropolitana e gestione collettiva dell'infrastruttura energetica. Un'interpretazione dell'esperienza della Amsterdam Smart City".

in: "Atti della XVI Conferenza Nazionale SIU - Società Italiana degli Urbanisti, Urbanistica per una diversa crescita", Napoli, 9-10 Maggio 2013, *Planum. The Journal of Urbanism*, no. 27, vol. II/2013, pp. 1-10 | ISSN 1723-0993.



2012

Saggio su libro [S]

G. Fini (2012), "Landscape of infrastructures. Poles, nodes and sequence of spaces - Paesaggi delle infrastrutture: poli, nodi e sequenze di spazi".

in: Martinelli A., (a cura di), *Beyond Urbanization*, List Lab - Laboratorio Internazionale Editoriale, Trento-Barcellona-Rotterdam, pp. 83-96 | ISBN 9788889523665, Contributo bilingue: italiano e inglese.

2012

Saggio su libro [S]

G. Fini (2012), "Between urban and rural. Fra il contenimento e una nuova agenda, il progetto delle aree di frangia come riflessione sul rapporto fra urbano e rurale".

in: Agnoletto M., Guerzoni M., (a cura di), *La campagna necessaria. Un'agenda di intervento dopo l'esplosione urbana*, Quodlibet Studio, Città e Paesaggio, Macerata, pp. 160-169 | ISBN 9788874624515.



2012

Progetto pubblicato [P]:

G. Fini, F. Zanfi con M. Andolina, Y. Jing, F. Marcantognini, R. Naboni, A. Sabater (2012), "Concentrazione e Decentramento - Concentration and Decentralization", Workshop Internazionale "After Urban Sprawl. A new alliance between urban and rural", Bologna, 1-8 maggio 2011.

• in: M. Agnoletto, M. Guerzoni, (a cura di, 2012), *La campagna necessaria. Un'agenda di intervento dopo l'esplosione urbana*, Quodlibet, Macerata, pp. 190-200, pag. 205 | ISBN 9788874624515.

• in: C. Llop, S. Bosc (2011), *Working with the territory. Strategies for new territorialities*, CREPUD-MED, Actar, Barcelona, pp.132-133 | ISBN 9788492861842.

2011

Articolo su rivista [A]

G. Fini, N. Pezzoni (2011), "Il Piano Strutturale di Anversa. Un nuovo linguaggio urbanistico per la città del XXI secolo / Antwerp Structure Plan. A new planning language for the twenty-first century city".

in: *Urbanistica. Rivista dell'INU - Istituto Nazionale di Urbanistica*, n. 148, pp. 90-98 | ISSN 0042-1022, Contributo bilingue: italiano e inglese.



2011

Articolo su rivista [A]

G. Fini, N. Pezzoni (2011), "Anversa. Where it is possible to live together. Intervista a Bernardo Secchi e Paola Viganò - Antwerp. Where it is possible to live together. An interview with Bernardo Secchi and Paola Viganò".

in: *Urbanistica. Rivista dell'INU - Istituto Nazionale di Urbanistica*, n. 148, pp. 98-103 | ISSN 0042-1022, Contributo bilingue: Italiano e Inglese.

2010

Articolo su rivista [A]

G. Fini (2010), "Polarità periferiche e nuove forme di urbanità. Due progetti nella regione urbana di Amsterdam".

in: *Territorio*, n. 54, pp. 97-109 | ISSN 1825-8689 | DOI: 10.3280/TR2010-054015.



2010

Tesi di Dottorato [T]

G. Fini (2010), *From poles to places. Crescita periferica, polarità emergenti e nuove urbanità*, Dottorato di Ricerca in Progetti e Politiche Urbane, XXII ciclo, DiAP - Dipartimento di Architettura e Pianificazione, Politecnico di Milano.

2010

Saggio su libro [S]

G. Fini (2010), "L'edilizia sociale e le occasioni di una trasformazione. Dialogo con Vittorio Gregotti sull'intervento dell'ex Zuccherificio di Cesena".

in: Agnoletto A., Braghieri G., Trentin A. (a cura di), *Spazi della città e forme dell'abitare. 1910 - 2010: scenari sociali nella storia dell'edilizia popolare di Forlì-Cesena*, Clueb, Bologna, pp.142-151 | ISBN: 9788849134261.

2009

Articolo su rivista [A]

F. Chiodelli, G. Fini (2009), "Il Cairo, mega-city o mega-slum? Evoluzione demografica ed elementi della forma urbana della capitale egiziana".

in: *Territorio*, n. 50, pp. 50-62 | ISSN 1825-8689 | DOI: 10.3280/TR2009-050008.

2008

Libro [M]

G. Fini (2008), *Ville*, Motta Architettura Editore, Milano.

ISBN: 9788861160651

2008

Libro [M]

G. Fini (2008), *Villas*, Actes Sud, Paris-Arles.

ISBN: 9782742776726, testo in lingua francese

2008

Curatela [CI]

Fedeli V., Fini G., Moro A., Scavuzzo L. (a cura di, 2008), *Learning Cities in a Knowledge Based Society, Book of Abstracts+CD of papers. XI EURA Conference*, Maggioli, Milano.

Testo in lingua inglese | ISBN: 978883873134.



2007

Saggio su libro [S]

G. Fini (2007), "Stazione Termini, Roma. Spazi per la città pubblica".

in: M. Agnoletto, A. Delpiano, M. Guerzoni (a cura di), *Superluoghi. Notizie dalla metropoli quotidiana*, Damiani, Bologna, pp. 82-87 | ISBN: 978-88-6208-008-8.

INFORMAZIONI CONCLUSIVE (SELEZIONE)

- È parte dei gruppi di lavoro delle iniziative **Urbanpromo** e **Urbanpromo PhD Green** volti all'individuazione di pratiche e progetti rilevanti nel campo della progettazione urbanistica e territoriale;
- Ha partecipato a **numerosi bandi di ricerca finanziata** come componente di gruppi di ricerca: bandi PRIN, FISIR, FIRB, JPI-CLIMATE, PoliSocial, Marie-Curie INTI.
- Dal mese di marzo 2021 è **direttrice della rivista scientifica on-line *Planum. The Journal of Urbanism*** (www.planum.net) di cui è stata in precedenza vice-direttrice (da maggio 2017 –a marzo 2021), caporedattore (da settembre 2011 al maggio 2017) e per la quale aveva collaborato a partire dal 2008, curando in particolare la sezione "Journals & Books". E' revisore per diverse riviste scientifiche.

- Nel 2014 ha contribuito alla **fondazione della Planum Publisher**, marchio editoriale della Associazione Planum, di cui come vice-direttore coordina le attività e la realizzazione di pubblicazioni monografiche scientifiche.
- Ha collaborato alla fase iniziale del progetto ***AESOP In-Planning Digital Platform***, progetto internazionale per la costruzione di una piattaforma digitale europea di pubblicazioni scientifiche sui temi della pianificazione urbanistica e degli studi urbani, sostenuto da AESOP – Association of European School of Planning.

Data

03.06.2021

Luogo

MILANO